

KECAMATAN KAWANGKOAN UTARA DALAM ANGKA

KAWANGKOAN UTARA SUBDISTRICT IN FIGURES

2023



<https://minahasakab.bps.go.id>

KECAMATAN KAWANGKOAN UTARA DALAM ANGKA

*KAWANGKOAN UTARA SUBDISTRICT
IN FIGURES*

2023

KECAMATAN KAWANGKOAN UTARA DALAM ANGKA
Kawangkoan Utara Subistrict in Figures
2023

ISSN: 2715-0275

No. Publikasi/*Publication Number*: 71020.2322

Katalog /*Catalog*: 1102001.7102122

Ukuran Buku/*Book Size*: 14,8 cm x 21 cm

Jumlah Halaman/*Number of Pages*: xxii + 46 hal/*pages*

Naskah/*Manuscript*:

BPS Kabupaten Minahasa

BPS-Statistics of Minahasa Regency

Penyunting/*Editor*:

BPS Kabupaten Minahasa

BPS-Statistics of Minahasa Regency

Desain Kover/*Cover Design*:

BPS Kabupaten Minahasa

BPS-Statistics of Minahasa Regency

Ilustrasi Kover/*Cover Illustration*:

Freepik

Diterbitkan oleh/*Published by*:

©BPS Kabupaten Minahasa/*BPS-Statistics of Minahasa Regency*

Dicetak oleh/*Printed by*:

CV. Bahu Bahtera Indah

Dilarang mengumumkan, mendistribusikan, mengomunikasikan, dan/atau menggandakan sebagian atau seluruh isi buku ini untuk tujuan komersil tanpa izin tertulis dari Badan Pusat Statistik Kabupaten Minahasa.

Prohibited to announce, distribute, communicate, and/or copy part or all of this book for commercial purpose without permission from BPS-Statistics Indonesia of Minahasa Regency.

TIM PENYUSUN/TEAM MEMBERS

Pengarah/Director

Leopold Richard Rawung, SE

Penanggung Jawab/Persons in Charge

Leopold Richard Rawung, SE

Penyunting/Editors

Ahmad Handoko Lipoeto, SE

Pengolah Data dan Penulis Naskah/Data Processor and Writers

Vincentius Agra Ananta Gunito, S.Tr.Stat.

Penata Letak/Layout Designers

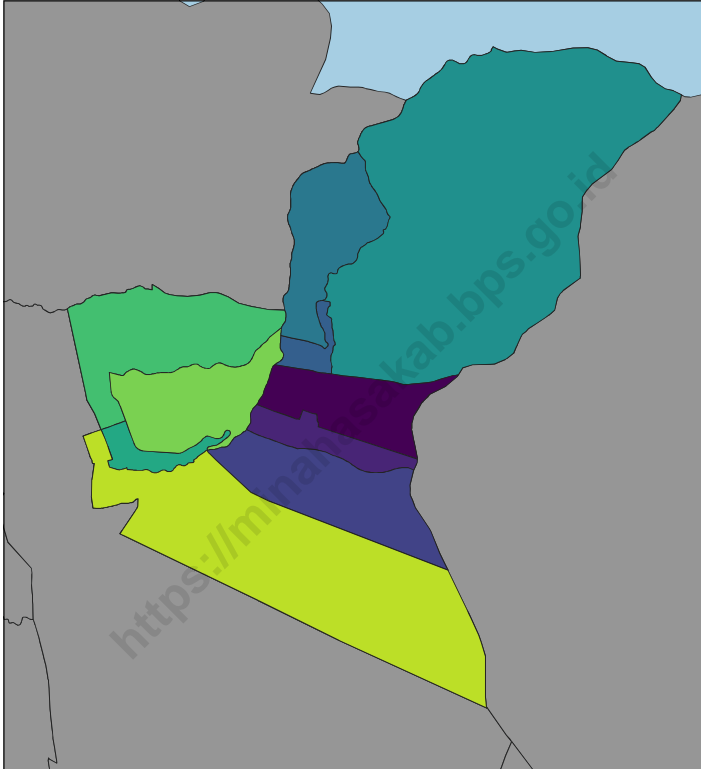
Frenaldy Wahyudi Wenas, S.Tr.Stat

KONTRIBUTOR DATA/DATA CONTRIBUTORS

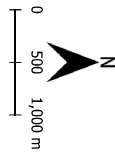
1. Kementerian Agama/*Ministry of Religious Affair*
2. Kementerian Pendidikan dan Kebudayaan/*Ministry of Education and Culture*
3. Badan Pusat Statistik/*BPS-Statistics Indonesia*
4. Dinas Kependudukan dan Pencatatan Sipil Kabupaten Minahasa
5. Badan Kepegawaian dan Diklat Daerah Kabupaten Minahasa/*Regional Employment and Training Agency of Minahasa Regency*

<https://minahasakab.bps.go.id>

PETA WILAYAH KAWANGKOAN UTARA
MAP OF KAWANGKOAN UTARA



- Daftar Desa
- KIAWA DUA
 - KIAWA DUA BARAT
 - KIAWA DUA TIMUR
 - KIAWA SATU
 - KIAWA SATU BARAT
 - KIAWA SATU UTARA
 - TALIKURAN
 - TALIKURAN BARAT
 - TALIKURAN UTARA
 - UNER



Peta Wilayah
Kecamatan
Kawangkoan Utara
Kabupaten Minahasa
2022

KEPALA BPS KABUPATEN MINAHASA
CHIEF STATISTICIAN OF MINAHASA REGENCY



LEOPOLD RICHARD RAWUNG, SE.



KATA PENGANTAR

Kecamatan Kawangkoan Utara Dalam Angka 2023 merupakan publikasi tahunan yang diterbitkan oleh BPS Kabupaten Minahasa. Publikasi ini diharapkan dapat membantu melengkapi penyusunan rencana pembangunan di Kecamatan Kawangkoan Utara, Kabupaten Minahasa.

Publikasi ini dapat terwujud berkat kerja sama dan bantuan dari berbagai pihak baik instansi pemerintah maupun swasta. Kepada semua pihak yang telah memberikan bantuan disampaikan penghargaan dan terima kasih yang sebesar-besarnya.

Kami menyadari bahwa masih ada kekurangan dan kesalahan dalam penyusunan publikasi ini. Oleh karena itu, tanggapan dan saran yang bersifat konstruktif dari para pengguna data sangat diharapkan.

Tondano, September 2023
Kepala BPS Minahasa



LEOPOLD RICHARD RAWUNG, SE.



PREFACE

Kawangkoan Utara Subdistrict in Figures 2023 is an annual publication written by BPS Regency of Minahasa. Hopefully this publication can help to equip compilation of development planning in Kawangkoan Utara Subdistrict.

This comprehensive publication has been made possible with the assistance and contribution from several governmental institutions and private organizations. To all parties who have been involved in the completion of this publication, I would like to express my sincere appreciation and gratitude.

I admit this publication is still lacking in some ways, so feedback and constructive suggestions to improve this publication are always welcome.

*Tondano, September 2023
Chief Statistician of Minahasa*

LEOPOLD RICHARD RAWUNG, SE.

DAFTAR ISI/CONTENTS

	Halaman <i>Page</i>
Kata Pengantar.....	xi
Preface.....	xii
Daftar Isi/ Contents	xiii
Daftar Tabel/ List of Tables	xv
Daftar Gambar/ List of Figures	xix
Penjelasan Umum/ Explanatory Notes	xx
Daftar Singkatan/ List of Abbreviation	xxii
1. Geografi dan Iklim/ <i>Geography and Climate</i>	1
2. Pemerintahan/ <i>Government</i>	9
3. Penduduk/ <i>Population</i>	15
4. Sosial dan Kesejahteraan/ <i>Social and Welfare</i>	23
5. Pertanian/ <i>Agriculture</i>	33

DAFTAR TABEL/LIST OF TABLES

Halaman
Page

1. GEOGRAFI DAN IKLIM

1.1 KEADAAN GEOGRAFI GEOGRAPHY CONDITION

- 1.1.1 Luas Daerah Menurut Desa di Kecamatan Kawangkoan Utara, 2022
Total Area by Villages/Kelurahan in Kawangkoan Utara Subdistrict, 2022 6
- 1.1.2 Jarak ke Ibukota Kecamatan dan Ibukota Kabupaten/Kota Menurut Desa di Kecamatan Kawangkoan Utara (km), 2022
Distance to the Subdistrict Capital and Regency/Municipal Capital by Villages in Kawangkoan Utara Subdistrict (km), 2022 7
- 1.1.3 Tinggi Wilayah di Atas Permukaan Laut (DPL) Menurut Desa di Kecamatan Kawangkoan Utara (m), 2022
Height Above Mean Sea Level (AMSL) By Village in Kawangkoan Utara Subdistrict (m), 2022 8

2. PEMERINTAHAN

2.1 WILAYAH ADMINISTRATIF ADMINISTRATIVE AREA

- 2.1.1 Jumlah Satuan Lingkungan Setempat (SLS) Menurut Desa/ Kelurahan di Kecamatan Kawangkoan Utara, 2022
Number of Satuan Lingkungan Setempat (SLS) by Villages/ Kelurahan in Kawangkoan Utara Subdistrict, 2022 12

2.2 SUMBER DAYA MANUSIA HUMAN RESOURCES

- 2.2.1 Jumlah Pegawai Negeri Sipil Menurut Pemerintah Daerah dan Jenis Kelamin, 2022
Number of Civil Servants by Local Government and Sex, 2022 13
- 2.2.2 Jumlah Pegawai Negeri Sipil Pemerintah Daerah Kecamatan Kawangkoan Utara Menurut Tingkat Pendidikan dan Jenis Kelamin, 2022

<i>Number of Civil Servants of Kawangkoan Utara Subdistrict Government by Educational Level and Sex, 2022</i>	14
---------------------------------------------------------------------------------------------------------------------	----

3. PENDUDUK

3.1	Penduduk, Distribusi Persentase Penduduk, Kepadatan Penduduk, Rasio Jenis Kelamin Penduduk Menurut Desa/ Kelurahan di Kecamatan Kawangkoan Utara, 2022 <i>Population, Percentage Distribution of Population, Population Density, and Population Sex Ratio by Villages/Kelurahan in Kawangkoan Utara Subdistrict, 2022</i>	19
3.2	Jumlah Penduduk Menurut Kelompok Umur dan Jenis Kelamin di Kecamatan Kawangkoan Utara, 2022 <i>Population by Age Groups and Sex in Kawangkoan Utara Subdistrict, 2022.....</i>	21

4. SOSIAL DAN KESEJAHTERAAN

**4.1 PENDIDIKAN
EDUCATION**

4.1.1	Banyaknya Desa ¹ /Kelurahan yang Memiliki Fasilitas Sekolah Menurut Tingkat Pendidikan di Kecamatan Kawangkoan Utara, 2022 <i>Number of Villages¹/Kelurahan Having Educational Facilities by Educational Level in Kawangkoan Utara Subdistrict, 2022.....</i>	28
4.1.2	Jumlah Sekolah Menurut Tingkat Pendidikan di Kecamatan Kawangkoan Utara, 2021/2022 dan 2022/2023 <i>Number of Schools by Educational Level in Kawangkoan Utara Subdistrict, 2021/2022 and 2022/2023.....</i>	29
4.1.3	Jumlah Guru Menurut Tingkat Pendidikan di Kecamatan Kawangkoan Utara, 2021/2022 dan 2022/2023 <i>Number of Teachers by Educational Level in Kawangkoan Utara Subdistrict, 2021/2022 and 2022/2023.....</i>	30
4.1.4	Jumlah Murid Menurut Tingkat Pendidikan di Kecamatan Kawangkoan Utara, 2021/2022 dan 2022/2023	

	<i>Number of Pupils by Educational Level in Kawangkoan Utara Subdistrict, 2021/2022 and 2022/2023.....</i>	31
4.2	KESEHATAN	
	HEALTH	
4.2.1	Banyaknya Desa ¹ /Kelurahan yang Memiliki Sarana Kesehatan Menurut Jenis Sarana Kesehatan di Kecamatan Kawangkoan Utara, 2022 <i>Number of Villages¹/Kelurahan Health Facilities by Type of Health Facilities in Kawangkoan Utara Subdistrict, 2022.....</i>	32
5.	PERTANIAN	
5.1	Luas Panen Tanaman Sayuran dan Buah-buahan Semusim Menurut Jenis Tanaman di Kecamatan Kawangkoan Utara (ha), 2022 <i>Harvested Area of Seasonal Vegetables and Fruits by Kind of Plant in Kawangkoan Utara District (ha), 2022</i>	38
5.2	Produksi Tanaman Sayuran dan Buah-buahan Semusim Menurut Jenis Tanaman di Kecamatan Kawangkoan Utara (kuintal), 2022 <i>Production of Seasonal Vegetables and Fruits by Kind of Plant in Kawangkoan Utara District (quintal), 2022.....</i>	39
5.3	Luas Panen Tanaman Biofarmaka Menurut Jenis Tanaman di Kecamatan Kawangkoan Utara (m ²), 2022 <i>Harvested Area of Medicinal Plants by Kind of Plant in Kawangkoan Utara District (m²), 2022</i>	40
5.4	Produksi Tanaman Biofarmaka Menurut Jenis Tanaman di Kecamatan Kawangkoan Utara (kg), 2022 <i>Production of Medicinal Plants by Kind of Plant in Kawangkoan Utara District (kg), 2022.....</i>	41
5.5	Luas Panen Tanaman Hias Menurut Jenis Tanaman di Kecamatan Kawangkoan Utara (m ²), 2022 <i>Harvested Area of Ornamental Plants by Kind of Plant in Kawangkoan Utara District (m²), 2022</i>	42
5.6	Produksi Tanaman Hias Menurut Jenis Tanaman di Kecamatan Kawangkoan Utara (tangkai), 2022	

	<i>Production of Ornamental Plants by Kind of Plant n Kawangkoan Utara District (stalks), 2022.....</i>	43
5.7	Produksi Buah-Buahan dan Sayuran Tahunan Menurut Jenis Tanaman di Kecamatan Kawangkoan Utara (kuintal), 2022 <i>Production of Annual Fruits and Vegetables by Kind of Plant in Kawangkoan Utara District (quintal), 2022.....</i>	44

<https://minahasakab.bps.go.id>

DAFTAR GAMBAR/LIST OF FIGURES

	Halaman Page
1.1 Luas Daerah menurut Desa/Kelurahan (%), 2022 <i>Total Area by Village/Kelurahan (%), 2022</i>	4
1.2 Jarak ke Ibukota Kecamatan Menurut Desa/Kelurahan di Kecamatan Kawangkoan Utara (km), 2022 <i>Distance to the Subdistrict Capital by Village/Kelurahan in Kawangkoan Utara Subdistrict (km), 2022</i>	5
3.1 Piramida Penduduk Kecamatan Kawangkoan Utara, 2022 <i>Population Pyramid Kawangkoan Utara Subdistrict, 2022</i>	18
4.1 Jumlah Sekolah dan Murid Menurut Tingkat Pendidikan di Kecamatan Kawangkoan Utara, 2021/2022 <i>Number of School and Student By Level of Education in Kawangkoan Utara Subdistrict, 2021/2022</i>	27
5.1 Luas Panen dan Produksi Tanaman Sayuran dan Buah- Buahan Semusim Kecamatan Kawangkoan Utara, 2022 <i>Harvested Area and Production of Seasonal Vegetable and Fruit in Kawangkoan Utara District, 2022</i>	37

PENJELASAN UMUM/EXPLANATORY NOTES

Tanda-tanda, satuan-satuan, dan lain-lainnya yang digunakan dalam publikasi ini adalah sebagai berikut:

Symbols, measurement units, and acronyms which are used in this publication, are as follows:

1. TANDA-TANDA/SYMBOLS

Data tidak tersedia/ <i>Data not available</i>	: ...
Tidak ada atau nol / <i>Null or zero</i>	: -
Data dapat diabaikan/ <i>Data negligible</i>	: 0
Tanda decimal/ <i>Decimal point</i>	: ,
Data tidak dapat ditampilkan/ <i>Not applicable</i>	: NA
Angka estimasi/ <i>Estimated figures</i>	: e
Angka diperbaiki/ <i>Revised figures</i>	: r
Angka sementara/ <i>Preliminary figures</i>	: x
Angka sangat sementara/ <i>Very preliminary figures</i>	: xx
Angka sangat sangat sementara/ <i>Very very preliminary figures</i>	: xxx

2. SATUAN/UNITS

barel/ <i>barrel</i>	: 158,99 liter/ <i>litres</i> = 1/6,2898 m ³
hektar (ha)/ <i>hectare (ha)</i>	: 10 000 m ²
kilometer (km)/ <i>kilometres (km)</i>	: 1 000 meter/ <i>meters (m)</i>
knot/ <i>knot</i>	: 1,8523 km/jam (<i>km/hour</i>)
kuintal/ <i>quintal</i>	: 100 kg
KWh	: 1 000 Watt hour
MWh	: 1 000 KWh
liter (untuk beras)/ <i>litre (for rice)</i>	: 0,80 kg
MMSCF	: 1/35,3 m ³
metrik ton (m.ton)/ <i>metric ton (m. ton)</i>	: 0,98421 long ton = 1 000 kg
ons/ <i>ounce</i>	: 28,31 gram/ <i>grams</i>
ton	: 1 000 kg

Satuan lain: buah, dus, butir, helai/lembar, kaleng, batang, pulsa, ton kilometer (ton-km), jam, menit, persen (%).

Other units: unit, pack, pieces, sheet, tin, pulse, ton-kilometres(ton-km), hour, minute, percent (%).

Perbedaan angka di belakang koma disebabkan oleh pembulatan angka.
The difference in decimal numbers is caused by rounding.

DAFTAR SINGKATAN/LIST OF ABBREVIATION

SI	: Stasiun Iklim/ <i>Climate Station</i>
SMPK	: Stasiun Meterologi Pertanian Khusus/ <i>Special Agricultural Meteorological Station</i>
t.t	: Tempat tidur/ <i>Bed</i>
BCG	: Bacillus Calmette Guerin
DPT	: Difteri, Pertusis, Tetanus/ <i>Diphtheria, Tetanus, and Pertussis</i>
TT	: Tetanus Toxoid
IOT	: Industri Obat Tradisional/ <i>Traditional Medicine Industry</i>
IKOT	: Industri Kecil Obat Tradisional/ <i>Traditional Medicine Small Industry</i>
Alkes	: Alat kesehatan/ <i>Health Kits</i>
PKRT	: Perbekalan Kesehatan Rumah tangga/ <i>Household Health Logistics</i>
Kompl	: Komplemen/ <i>Complement</i>
IRTP	: Industri Pangan Produksi Rumah Tangga/ <i>Foods Home Industry</i>
PBF	: Pedagang Besar Farmasi/ <i>Pharmacy Whole-seller</i>
GFK	: Gudang Farmasi Kab/Kota/Regency/ <i>Municipality Pharmacy Warehouse</i>
RB	: Rumah Bersalin/ <i>Delivery House</i>
Pustu	: Puskesmas pembantu/ <i>Auxiliary Public Health Center</i>
BP	: Balai Pengobatan/ <i>Polyclinic</i>
TPS	: Tempat Pembuangan Sampah Sementara / <i>landfill</i>
Jamkesmas	: Jaminan kesehatan masyarakat miskin/ <i>Poor public health insurance</i>
PJKMU	: Program Jaminan Kesehatan Masyarakat Umum/ <i>General Public Health Insurance Program</i>
SIUP	: Surat Ijin Usaha Perdagangan/ <i>Trading Permission Letter</i>
TDP	: Tanda Daftar Perusahaan/ <i>Company Registration Identity</i>
API	: Angka Pengenal Importir/ <i>Importer's Identity Number</i>



Bab 1
Chapter



Geografi dan Iklim
Geography and Climate

<https://minahasakabooks.id>



ULASAN

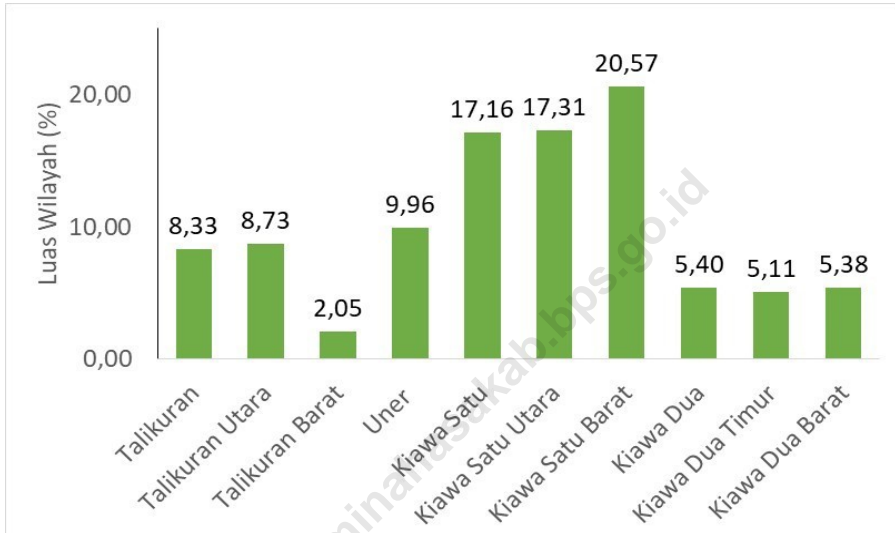
1. Kecamatan Kawangkoan Utara merupakan salah satu kecamatan di Kabupaten Minahasa yang terletak antara $124^{\circ} 74^{\circ}$ - $124^{\circ} 81^{\circ}$ Bujur Timur dan $1^{\circ} 19^{\circ}$ Lintang Utara - $1^{\circ} 25^{\circ}$ Lintang Selatan, memiliki luas wilayah $13,82 \text{ Km}^2$. Luas wilayah itu terbagi atas 10 Desa dan 40 Jaga/Lingkungan dengan jumlah penduduk 9 062 jiwa.
2. Wilayah Kecamatan Kawangkoan Utara memiliki perbatasan sebelah utara dengan Kecamatan Tondano Utara, sebelah timur dengan Kecamatan Tondano Selatan, sebelah selatan Kecamatan Tondano Selatan, dan sebelah barat Kota Tomohon.

DESCRIPTIONS

1. *Kawangkoan Utara Subdistrict is one Subdistrict located in the Minahasa Regency between $124^{\circ} 74^{\circ}$ - $124^{\circ} 81^{\circ}$ east longitude and $1^{\circ} 19^{\circ}$ north latitude - $1^{\circ} 25^{\circ}$ south latitude, has an area of $13,82 \text{ Km}^2$. The total area consists of 10 villages and Neighborhood 40 (SLS) with a population of 9 062 people.*
2. *The area of Kawangkoan Utara Subdistrict have bordin in the North side with Tondano Utara Subdistrict, in the East side with Tondano Timur Subdistrict, in the South side with Tondano Selatan Subdistrict, and in the West side with Tomohon Municipality.*

Gambar 1.1
Figures

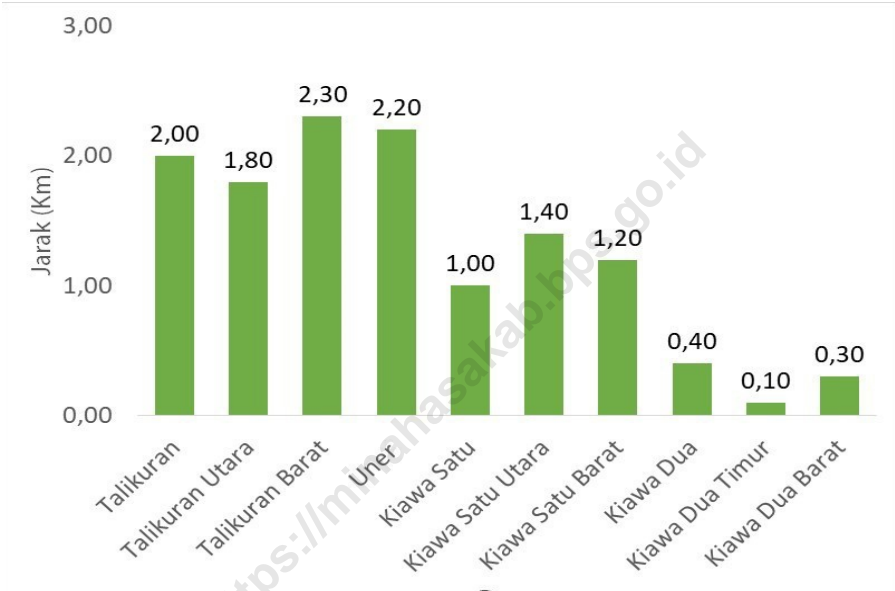
Luas Daerah menurut Desa/Kelurahan (%), 2022
Total Area by Village/Kelurahan (%), 2022



Sumber/Source : BPS, Pendataan Potensi Desa (Podes) 2022/BPS-Statistics Indonesia, Village Potential Data Collecting 2022

Gambar 1.2
Figures

Jarak ke Ibukota Kecamatan Menurut Desa/Kelurahan di Kecamatan Kawangkoan Utara (km), 2022
Distance to the Subdistrict Capital by Village/Kelurahan in Kawangkoan Utara Subdistrict (km), 2022



Sumber/Source : BPS, Pendataan Potensi Desa (Podes) 2022/BPS-Statistics Indonesia, Village Potential Data Collecting 2022

1.1 KEADAAN GEOGRAFI GEOGRAPHY CONDITION

Tabel 1.1.1 Luas Daerah Menurut Desa di Kecamatan Kawangkoan Utara, 2022
Table Total Area by Villages/Kelurahan in Kawangkoan Utara Subdistrict, 2022

Desa Village	Luas Total Area (km ² /sq.km)	Persentase terhadap Luas Kecamatan Percentage to Subdistrict Area
(1)	(2)	(3)
Talikuran	1,15	8,33
Talikuran Utara	1,21	8,73
Talikuran Barat	0,28	2,05
Uner	1,38	9,96
Kiawa Satu	2,37	17,16
Kiawa Satu Utara	2,39	17,31
Kiawa Satu Barat	2,84	20,57
Kiawa Dua	0,75	5,40
Kiawa Dua Timur	0,71	5,11
Kiawa Dua Barat	0,74	5,38
Kawangkoan Utara	13,82	100,00

Catatan/Note: ...

Sumber/Source: Desa-Desa di Kecamatan Kawangkoan Utara/Villages in Kawangkoan Utara Subdistrict

Tabel 1.1.2
Table

Jarak ke Ibukota Kecamatan dan Ibukota Kabupaten/Kota Menurut Desa di Kecamatan Kawangkoan Utara (km), 2022
Distance to the Subdistrict Capital and Regency/Municipal Capital by Villages in Kawangkoan Utara Subdistrict (km),

Desa Village	Jarak ke Ibukota Kecamatan Distance to Subdistrict Capital	Jarak ke Ibukota Kabupaten/ Kota Distance to Regency/Municipal Capital
(1)	(2)	(3)
Talikuran	2,0	40
Talikuran Utara	1,8	40
Talikuran Barat	2,3	40
Uner	2,2	40
Kiawa Satu	1,0	35
Kiawa Satu Utara	1,4	35
Kiawa Satu Barat	1,2	35
Kiawa Dua	0,4	35
Kiawa Dua Timur	0,1	35
Kiawa Dua Barat	0,3	35

Catatan/Note: ...

Sumber/Source: Desa-Desa di Kecamatan Kawangkoan Utara/Villages in Kawangkoan Utara Subdistrict

Tabel 1.1.3
Table

Tinggi Wilayah di Atas Permukaan Laut (DPL) Menurut Desa di Kecamatan Kawangkoan Utara (m), 2022
Height Above Mean Sea Level (AMSL) By Village in Kawangkoan Utara Subdistrict (m), 2022

Desa/Kelurahan Village/Kelurahan	Tinggi Wilayah di Atas Permukaan Laut (DPL) Height Above Mean Sea Level (AMSL)
(1)	(2)
Talikuran	732
Talikuran Utara	725
Talikuran Barat	734
Uner	742
Kiawa Satu	660
Kiawa Satu Utara	668
Kiawa Satu Barat	664
Kiawa Dua	680
Kiawa Dua Timur	675
Kiawa Dua Barat	670

Catatan/Note: ...

Sumber/Source: BPS, Pendataan Potensi Desa (Podes) 2022/BPS-Statistics Indonesia, Village Potential Data Collecting 2022aaa



Bab **2**
Chapter



Pemerintahan
Government

<https://minahasakab.bps.go.id>



PENJELASAN TEKNIS

1. Pemerintah kecamatan adalah kepala kecamatan dibantu perangkat kecamatan sebagai unsur penyelenggara pemerintahan kecamatan. Terdiri dari kepala kecamatan, sekretaris kecamatan dan perangkat kecamatan lainnya (sekretariat kecamatan dan pelaksana teknis).
2. Pemerintah desa adalah kepala desa atau yang disebut dengan nama lain dibantu perangkat desa sebagai unsur penyelenggara pemerintahan desa. Terdiri dari : kepala desa, sekretaris desa dan perangkat desa lainnya (sekretariat desa dan pelaksana teknis).
3. Pegawai negeri adalah pegawai yang telah memenuhi syarat yang ditentukan, diangkat oleh pejabat yang berwenang dan disertai tugas dalam suatu jabatan negeri, atau disertai tugas negara lainnya, dan digaji berdasarkan peraturan perundang-undangan yang berlaku.

TECHNICAL NOTES

1. *Subdistrict governments is Subdistrict head assisted by Subdistrict officials as element of Subdistrict administration. Consists of the Subdistrict head, the Subdistrict secretary and other Subdistrict officials (Subdistrict secretariat and technical official).*
2. *Village governments is village head assisted by village officials as element of village administration. Consists of the village head, the village secretary and other village officials (village secretariat and technical official).*
3. *A civil servant shall be an employee who has met the prescribed requirements, appointed by an authorized official and assigned a duty in a public office, or assigned to another state duty, and remunerated under applicable laws and regulations.*

2.1 WILAYAH ADMINISTRATIF ADMINISTRATIVE AREA

Tabel 2.1.1 Jumlah Satuan Lingkungan Setempat (SLS) Menurut Desa/
Table *Kelurahan di Kecamatan Kawangkoan Utara, 2022*
*Number of Satuan Lingkungan Setempat (SLS) by Villages'/
Kelurahan in Kawangkoan Utara Subdistrict, 2022*

Desa/Kelurahan <i>Village/Kelurahan</i>	Satuan Lingkungan Setempat (SLS) <i>Satuan Lingkungan Setempat</i>
(1)	(2)
Talikuran	5
Talikuran Utara	6
Talikuran Barat	4
Uner	3
Kiawa Satu	3
Kiawa Satu Utara	3
Kiawa Satu Barat	3
Kiawa Dua	4
Kiawa Dua Timur	5
Kiawa Dua Barat	4
Kawangkoan Utara	40

Catatan/Note: ...

Sumber/Source: BPS, Pendataan Potensi Desa (Podes) 2022/BPS-Statistics Indonesia, Village Potential Data Collecting 2022

2.2 SUMBER DAYA MANUSIA HUMAN RESOURCES

Tabel 2.2.1 Jumlah Pegawai Negeri Sipil Menurut Pemerintah Daerah dan Jenis Kelamin, 2022
Table *Number of Civil Servants by Local Government and Sex, 2022*

Pemerintah Daerah <i>Local Government</i>	Laki-Laki <i>Male</i>	Perempuan <i>Female</i>	Jumlah <i>Total</i>
(1)	(2)	(3)	(4)
Pemerintah Daerah Kecamatan Kawangkoan Utara	6	3	9
UPT Dinas Pertanian	-	-	-
Polsek Kawangkoan Utara	-	-	-

Catatan/Note: ...

Sumber/Source: Badan Kepegawaian dan Diklat Daerah Kabupaten Minahasa/Regional Employment and Training Agency of Minahasa Regency

Tabel 2.2.2
Table

Jumlah Pegawai Negeri Sipil Pemerintah Daerah Kecamatan Kawangkoan Utara Menurut Tingkat Pendidikan dan Jenis Kelamin, 2022
Number of Civil Servants of Kawangkoan Utara Subdistrict Government by Educational Level and Sex, 2022

Tingkat Pendidikan <i>Educational Level</i>	Laki-Laki <i>Male</i>	Perempuan <i>Female</i>	Jumlah <i>Total</i>
(1)	(2)	(3)	(4)
Sekolah Dasar (SD) <i>Primary School</i>	-	-	-
SMP/Sederajat <i>Junior High School</i>	-	-	-
SMA/Sederajat <i>Senior High School</i>	-	-	-
Diploma I/Akta I <i>Diploma I/Akta I</i>	-	-	-
Diploma II/Akta II <i>Diploma II/Akta II</i>	-	-	-
Diploma III/Akta III <i>Diploma III/Akta III</i>	-	-	-
Diploma IV/Akta IV <i>Diploma IV/Akta IV</i>	-	-	-
S1/Sarjana <i>Under Graduate/Bachelor</i>	6	2	8
S2/Pasca Sarjana <i>Graduate</i>	-	1	1
S3/Doktor/Ph.D <i>Post Graduate</i>	-	-	-
Jumlah/Total	6	3	9

Catatan/Note: ...

Sumber/Sources: Badan Kepegawaian dan Diklat Daerah Kabupaten Minahasa/Regional Employment and Training Agency of Minahasa Regency



Bab **3**
Chapter



Penduduk
Population

<https://minahasakab.bps.go.id>



PENJELASAN TEKNIS

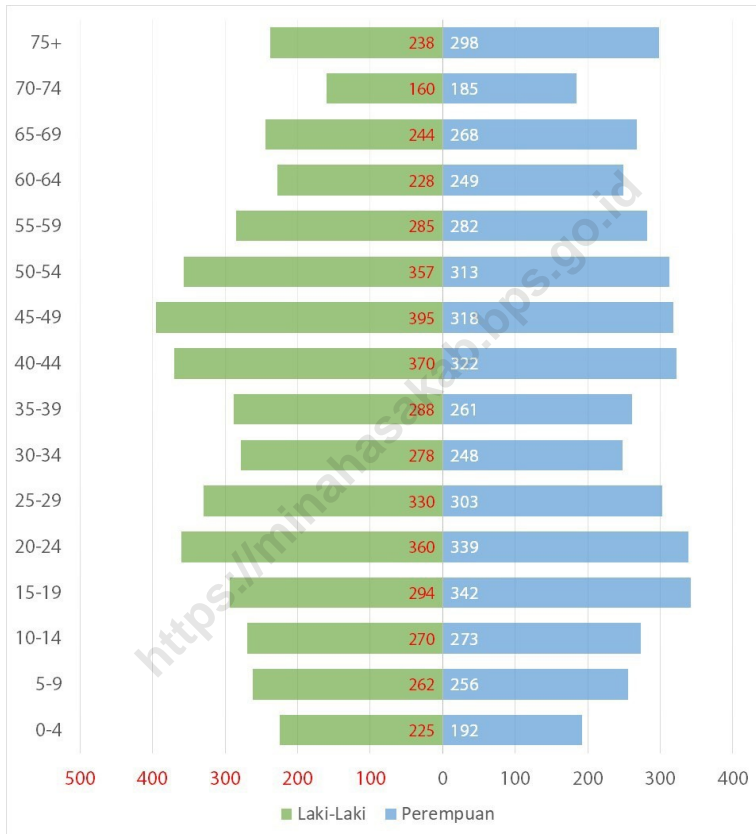
1. Penduduk adalah semua orang yang berdomisili di wilayah teritorial Indonesia selama 6 bulan atau lebih dan atau mereka yang berdomisili kurang dari 6 bulan tetapi bertujuan menetap.
2. Kepadatan penduduk adalah rasio banyaknya penduduk per kilometer persegi.
3. Rasio jenis kelamin adalah perbandingan antara penduduk laki-laki dan penduduk perempuan pada suatu wilayah dan waktu tertentu. Biasanya dinyatakan dengan banyaknya penduduk laki-laki untuk 100 penduduk perempuan.
4. Komposisi penduduk adalah pola persebaran penduduk menurut karakteristiknya, contoh: penduduk menurut kelompok umur, penduduk menurut jenis kelamin.

TECHNICAL NOTES

1. *The population are all residents of the entire territory of Indonesia who have stayed for six months or longer, and those who intended to stay more than six months even though their length of stay is less than six months.*
2. *Population density is ratio of population per square kilometer.*
3. *Sex ratio is the ratio of males population to female population in a given area and time, usually expressed as the number of males for every 100 females.*
4. *Population composition is the pattern of population distribution by its characteristics, as such: population by age group, population by sex.*

Gambar 3.1
Figures

Piramida Penduduk Kecamatan Kawangkoan Utara, 2022
Population Pyramid Kawangkoan Utara Subdistrict, 2022



Sumber/Source : Dinas Kependudukan dan Pencatatan Sipil Kabupaten Minahasa/Regional Office of Population and Civil Registration of Minahasa Regency

Tabel 3.1
Table

Penduduk, Distribusi Persentase Penduduk, Kepadatan Penduduk, Rasio Jenis Kelamin Penduduk Menurut Desa/ Kelurahan di Kecamatan Kawangkoan Utara, 2022
Population, Percentage Distribution of Population, Population Density, and Population Sex Ratio by Villages/ Kelurahan in Kawangkoan Utara Subdistrict, 2022

Desa/Kelurahan <i>Village/Kelurahan</i>	Penduduk/Population		
	Laki-Laki/Male	Perempuan/Female	Jumlah/Total
(1)	(2)	(3)	(4)
TALIKURAN	574	556	1130
TALIKURAN UTARA	820	772	1592
TALIKURAN BARAT	429	423	852
UNER	487	475	962
KIAWA SATU	359	342	701
KIAWA SATU UTARA	257	246	503
KIAWA SATU BARAT	526	471	997
KIAWA DUA	406	399	805
KIAWA DUA TIMUR	477	383	860
KIAWA DUA BARAT	350	310	660
Kawangkoan Utara	4685	4377	9062

Catatan/Note: ...

Sumber/Source: Dinas Kependudukan dan Pencatatan Sipil Kabupaten Minahasa/Regional Office of Population and Civil Registration of Minahasa Regenc

Lanjutan Tabel/*Continued Table 3.1*

Desa/Kelurahan Village/Kelurahan	Persentase Penduduk Percentage of Total Population	Kepadatan Penduduk (per Km²) Population Density per sq.km	Rasio Jenis Kelamin Penduduk Population Sex Ratio
(1)	(5)	(6)	(7)
TALIKURAN	12,47	982,61	103,24
TALIKURAN UTARA	17,57	1315,70	106,22
TALIKURAN BARAT	9,40	3042,86	101,42
UNER	10,62	697,10	102,53
KIAWA SATU	7,74	295,78	104,97
KIAWA SATU UTARA	5,55	210,46	104,47
KIAWA SATU BARAT	11,00	351,06	111,68
KIAWA DUA	8,88	1073,33	101,75
KIAWA DUA TIMUR	9,49	1211,27	124,54
KIAWA DUA BARAT	7,28	891,89	112,90
Kawangkoan Utara	100	655,72	107,04

Catatan/Note: ...

Sumber/Source: Dinas Kependudukan dan Pencatatan Sipil Kabupaten Minahasa/*Regional Office of Population and Civil Registration of Minahasa Regency*

Tabel 3.2
Table

Jumlah Penduduk Menurut Kelompok Umur dan Jenis Kelamin di Kecamatan Kawangkoan Utara, 2022
Population by Age Groups and Sex in Kawangkoan Utara Subdistrict, 2022

Kelompok Umur <i>Age Groups</i>	Jenis Kelamin/Sex		
	Laki-Laki <i>Male</i>	Perempuan <i>Female</i>	Jumlah <i>Total</i>
(1)	(2)	(3)	(4)
0-4	240	202	442
5-9	291	260	551
10-14	368	313	681
15-19	384	342	726
20-24	383	339	722
25-29	340	293	633
30-34	269	276	545
35-39	267	267	534
40-44	348	353	701
45-49	384	334	718
50-54	316	299	615
55-59	278	280	558
60-64	237	219	456
65-69	232	230	462
70-74	162	139	301
75+	186	231	417
Kawangkoan Utara	4685	4377	9062

Catatan/Note: ...

Sumber/Source: Dinas Kependudukan dan Pencatatan Sipil Kabupaten Minahasa/Regional Office of Population and Civil Registration of Minahasa Regenc



Bab

Chapter

4



Sosial dan Kesejahteraan Rakyat

Social and Welfare

<https://minahakab.bps.go.id>



PENJELASAN TEKNIS

1. Jalur Pendidikan di Indonesia terdiri atas 1) pendidikan formal, 2) pendidikan nonformal, dan 3) pendidikan informal yang ketiganya dapat saling melengkapi dan memperkaya (Undang-Undang No. 20 Tahun 2013 tentang Sistem Pendidikan Nasional).
2. Jenjang Pendidikan Formal terdiri atas pendidikan dasar, pendidikan menengah, dan pendidikan tinggi. Jenis pendidikan yang diajarkan mencakup pendidikan umum, kejuruan, akademik, profesi, vokasi, keagamaan, dan khusus..
3. Pendidikan Dasar berbentuk Sekolah Dasar (SD) dan Madrasah Ibtidaiyah (MI) atau bentuk lain yang sederajat serta Sekolah Menengah Pertama(SMP) dan Madrasah Tsanawiyah (MTs), atau bentuk lain yang sederajat.
4. Sarana kesehatan adalah tempat yang digunakan untuk menyelenggarakan upaya kesehatan.
5. Gizi buruk adalah suatu keadaan kekurangan konsumsi zat gizi yang disebabkan oleh rendahnya konsumsi energi protein dalam makanan sehari-hari, yang ditandai dengan berat dan tinggi badan tidak sesuai umur (dibawah rata-rata) dan harus ditetapkan oleh tenaga medis.
6. Bencana alam adalah bencana

TECHNICAL NOTES

1. *The Education System in Indonesia consists of 1) a formal education, 2) non-formal education, and 3) informal education that all three can be complementary and enriching (Law No.20 Year 2013 about The National Education System)..*
2. *The Formal Education Level consists of primary education, secondary education, and high education. The kind of education that taught consists of general education, vocational academic, professional, religious, and spesific education.*
3. *The primary Education consists of Elementary School and Islamic Elementary School or other equivalent forms and Junior High School and MTs, or other equivalent forms..*
4. *Health facilities are places used to carry out health efforts.*
5. *Malnutrition is a condition of lack of consumption of nutrients caused by low consumption of protein energy in the daily diet, which is characterized by weight and height that is not according to age (below average) and must be determined by medical personnel.*
6. *Natural disasters are disasters caused by events or a series*

yang diakibatkan oleh peristiwa atau serangkaian peristiwa yang disebabkan oleh alam antara lain berupa gempa bumi, tsunami, gunung meletus, banjir, banjir bandang, kekeringan, angin topan dan tanah longsor.

7. Mitigasi adalah serangkaian upaya untuk mengurangi risiko bencana, baik melalui pembangunan fisik maupun penyadaran dan peningkatan kemampuan menghadapi ancaman bencana.

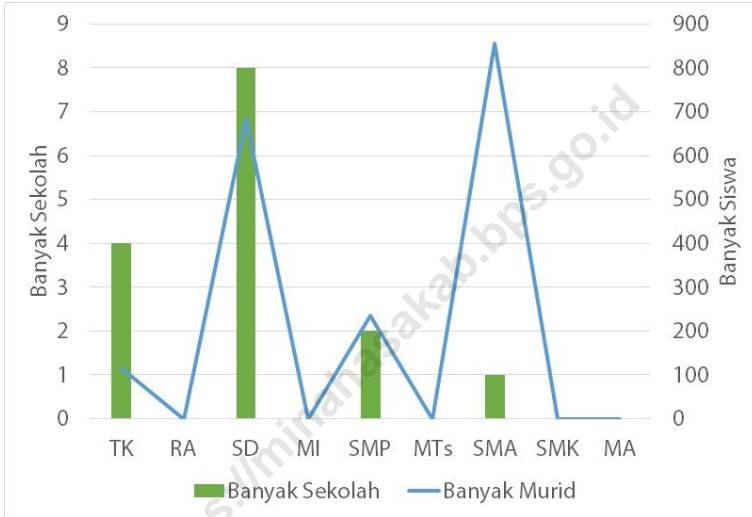
of events caused by nature, including earthquakes, tsunamis, volcanic eruptions, floods, flash floods, droughts, hurricanes and landslides.

7. *Mitigation is a series of efforts to reduce disaster risk, both through physical development as well as awareness and capacity building to deal with disaster threats.*

<https://minahasakab.bps.go.id/>

Gambar 4.1
Figures

**Jumlah Sekolah dan Murid Menurut Tingkat Pendidikan di
Kecamatan Kawangkoan Utara, 2021/2022**
**Number of School and Student By Level of Education in
Kawangkoan Utara Subdistrict, 2021/2022**



Sumber/Source : Kementerian Pendidikan, Kebudayaan, Riset, dan Teknologi, Sistem Data Pokok Pendidikan, data semester ganjil laporan sampai dengan 30 November 2022/Ministry of Education, Culture, Research, and Technology, Basic Education Data System, odd semester report data up to 30 November 2022
Kementerian Agama, EMIS, data semester ganjil laporan sampai dengan 17 Februari 2022/ Ministry of Religious Affairs, EMIS, odd semester report data up to 17 February 2022

4.1 PENDIDIKAN EDUCATION

Tabel 4.1.1 Banyaknya Desa¹/Kelurahan yang Memiliki Fasilitas Sekolah Menurut Tingkat Pendidikan di Kecamatan Kawangkoan Utara, 2022
Number of Villages¹/Kelurahan Having Educational Facilities by Educational Level in Kawangkoan Utara Subdistrict, 2022

Tingkat Pendidikan <i>Educational Level</i>	2022
(1)	(4)
Sekolah Dasar (SD) <i>Primary School</i>	8
Madrasah Ibtidaiyah (MI) <i>Madrasah Ibtidaiyah</i>	-
Sekolah Menengah Pertama (SMP) <i>Junior High School</i>	2
Madrasah Tsanawiyah (MTs) <i>Madrasah Tsanawiyah (MTs)</i>	-
Sekolah Menengah Atas (SMA) <i>Senior High School</i>	1
Sekolah Menengah Kejuruan (SMK) <i>Vocational High School</i>	-
Madrasah Aliyah (MA) <i>Madrasah Aliyah</i>	-
Akademi/Perguruan Tinggi <i>Academy/University</i>	-

Catatan/Note: ¹ Desa pada tabel ini termasuk Unit Permukiman Transmigrasi (UPT) yang masih dibina oleh kementerian terkait/
Villages in this table include Transmigration Settlement Unit which is still fostered by the relevant ministries.

Sumber/Source: BPS, Pendataan Potensi Desa (Podes) 2020 dan 2022/BPS-Statistics Indonesia, Village Potential Data Collecting 2020 and 2022

Tabel 4.1.2
Table

Jumlah Sekolah Menurut Tingkat Pendidikan di Kecamatan Kawangkoan Utara, 2021/2022 dan 2022/2023
Number of Schools by Educational Level in Kawangkoan Utara Subdistrict, 2021/2022 and 2022/2023

Tingkat Pendidikan Educational Level	Negeri/Public		Swasta/Private		Jumlah/Total	
	2021/2022	2022/2023	2021/2022	2022/2023	2021/2022	2022/2023
(1)	(2)	(3)	(4)	(5)	(6)	(7)
Taman Kanak-Kanak (TK) ¹ /Kindergarten ¹	-	-	-	4	-	4
Raudatul Athfal (RA) ² Raudatul Athfal (RA) ²	-	-	-	-	-	-
Sekolah Dasar (SD) ¹ Elementary Schools ¹	4	4	4	4	8	8
Madrasah Ibtidaiyah (MI) ² /Madrasah Ibtidaiyah (MI) ²	-	-	-	-	-	-
Sekolah Menengah Pertama (SMP) ¹ /Junior High Schools ¹	2	2	-	-	2	2
Madrasah Tsanawiyah (MTs) ² /Madrasah Tsanawiyah (MTs) ²	-	-	-	-	-	-
Sekolah Menengah Atas (SMA) ¹ /Senior High Schools ¹	1	1	-	-	1	1
Sekolah Menengah Kejuruan (SMK) ¹ Vocational High Schools ¹	-	-	-	-	-	-
Madrasah Aliyah (MA) ² Madrasah Aliyah (MA) ²	-	-	-	-	-	-

Catatan/Note: ³ Seluruh Raudatul Athfal (RA) berstatus swasta/All Raudatul Athfal (RA) are private
Data peserta didik Madrasah tahun ajaran 2020/2022 tidak tersedia/Data of Islamic School Pupils 2020/2022 is not available

Sumber/Source: ¹ Kementerian Pendidikan, Kebudayaan, Riset, dan Teknologi, Sistem Data Pokok Pendidikan, data semester ganjil laporan sampai dengan 30 November 2022/Ministry of Education, Culture, Research, and Technology, Basic Education Data System, odd semester report data up to 30 November 2022

² Kementerian Agama, EMIS, data semester ganjil laporan sampai dengan 17 Februari 2022/Ministry of Religious Affairs, EMIS, odd semester report data up to 17 February 2022

Tabel 4.1.3
Table

Jumlah Guru Menurut Tingkat Pendidikan di Kecamatan Kawangkoan Utara, 2021/2022 dan 2022/2023
Number of Teachers by Educational Level in Kawangkoan Utara Subdistrict, 2021/2022 and 2022/2023

Tingkat Pendidikan Educational Level	Negeri/Public		Swasta/Private		Jumlah/Total	
	2021/2022	2022/2023	2021/2022	2022/2023	2021/2022	2022/2023
(1)	(2)	(3)	(4)	(5)	(6)	(7)
Taman Kanak-Kanak (TK) ¹ /Kindergarten ¹	-	-	-	10	-	10
Raudatul Athfal (RA) ² Raudatul Athfal (RA) ²	-	-	-	-	-	-
Sekolah Dasar (SD) ^{1,3} Elementary Schools ^{1,3}	-	24	-	30	-	54
Madrasah Ibtidaiyah (MI) ² /Madrasah Ibtidaiyah (MI) ²	-	-	-	-	-	-
Sekolah Menengah Pertama (SMP) ^{1,3} / Junior High Schools ^{1,3}	-	15	-	5	-	20
Madrasah Tsanawiyah (MTs) ² /Madrasah Tsanawiyah (MTs) ²	-	-	-	-	-	-
Sekolah Menengah Atas (SMA) ^{1,3} /Senior High Schools ^{1,3}	-	60	-	-	-	60
Sekolah Menengah Kejuruan (SMK) ^{1,3,4} Vocational High Schools ^{1,3,4}	-	-	-	-	-	-
Madrasah Aliyah (MA) ² Madrasah Aliyah (MA) ²	-	-	-	-	-	-

Catatan/Note: ³ Jumlah guru termasuk kepala sekolah dan guru/The total of teachers including headmaster and teacher.

⁴ Guru yang mengajar di dua sekolah atau lebih dihitung di masing-masing sekolah/Teacher who taught in two schools or more counted in every school.

Data peserta didik Madrasah tahun ajaran 2020/2022 tidak tersedia/Data of Islamic School Pupils 2020/2022 is not available

Sumber/Source: ¹ Kementerian Pendidikan, Kebudayaan, Riset, dan Teknologi, Sistem Data Pokok Pendidikan, data semester ganjil laporan sampai dengan 30 November 2022/Ministry of Education, Culture, Research, and Technology, Basic Education Data System, odd semester report data up to 30 November 2022

² Kementerian Agama, EMIS, data semester ganjil laporan sampai dengan 17 Februari 2022/Ministry of Religious Affairs, EMIS, odd semester report data up to 17 February 2022

Tabel
Table 4.1.4

Jumlah Murid Menurut Tingkat Pendidikan di Kecamatan Kawangkoan Utara, 2021/2022 dan 2022/2023
Number of Pupils by Educational Level in Kawangkoan Utara Subdistrict, 2021/2022 and 2022/2023

Tingkat Pendidikan Educational Level	Negeri/Public		Swasta/Private		Jumlah/Total	
	2021/2022	2022/2023	2021/2022	2022/2023	2021/2022	2022/2023
(1)	(2)	(3)	(4)	(5)	(6)	(7)
Taman Kanak-Kanak (TK) ¹ /Kindergarten ¹	-	-	-	114	-	114
Raudatul Athfal (RA) ² Raudatul Athfal (RA) ²	-	-	-	-	-	-
Sekolah Dasar (SD) ¹ Elementary Schools ¹	-	417	-	267	-	684
Madrasah Ibtidaiyah (MI) ² /Madrasah Ibtidaiyah (MI) ²	-	-	-	-	-	-
Sekolah Menengah Pertama (SMP) ¹ / Junior High Schools ¹	-	180	-	55	-	235
Madrasah Tsanawiyah (MTs) ² /Madrasah Tsanawiyah (MTs) ²	-	-	-	-	-	-
Sekolah Menengah Atas (SMA) ¹ /Senior High Schools ¹	-	855	-	-	-	855
Sekolah Menengah Kejuruan (SMK) ¹ Vocational High Schools ¹	-	-	-	-	-	-
Madrasah Aliyah (MA) ² Madrasah Aliyah (MA) ²	-	-	-	-	-	-

Catatan/Note: Data peserta didik Madrasah tahun ajaran 2020/2022 tidak tersedia/Data of Islamic School Pupils 2020/2022 is not available

Sumber/Source: ¹ Kementerian Pendidikan, Kebudayaan, Riset, dan Teknologi, Sistem Data Pokok Pendidikan, data semester ganjil laporan sampai dengan 30 November 2022/Ministry of Education, Culture, Research, and Technology, Basic Education Data System, odd semester report data up to 30 November 2022

² Kementerian Agama, EMIS, data semester ganjil laporan sampai dengan 17 Februari 2022/Ministry of Religious Affairs, EMIS, odd semester report data up to 17 February 2022

4.2 KESEHATAN HEALTH

Tabel 4.2.1 Banyaknya Desa¹/Kelurahan yang Memiliki Sarana Kesehatan Menurut Jenis Sarana Kesehatan di Kecamatan Kawangkoan Utara, 2022
Number of Villages¹/Kelurahan Health Facilities by Type of Health Facilities in Kawangkoan Utara Subdistrict, 2022

Jenis Sarana Kesehatan Type of Health Facilities	2022
(1)	(4)
Rumah Sakit <i>Hospital</i>	-
Rumah Sakit Bersalin <i>Maternity Hospital</i>	-
Poliklinik/Balai Pengobatan <i>Polyclinic</i>	-
Puskesmas Rawat Inap <i>Public Health Center with Inpatient Care</i>	1
Puskesmas Tanpa Rawat Inap <i>Public Health Center without Inpatient Care</i>	-
Apotek <i>Pharmacy</i>	1

Catatan/Note: ...

Sumber/Source: BPS, Pendataan Potensi Desa (Podes) 2019–2022/BPS-Statistics Indonesia, Village Potential Data Collecting 2022



Bab 5
Chapter



Pertanian
Agriculture

<https://minahasakab.bps.go.id>



PENJELASAN TEKNIS

1. Tanaman sayuran semusim adalah tanaman sumber vitamin, garam mineral dan lain-lain yang dikonsumsi dari bagian tanaman yang berupa daun, bunga, buah, dan umbinya, yang berumur kurang dari satu tahun.
2. Tanaman buah-buahan semusim adalah tanaman sumber vitamin, garam mineral, dan lain-lain yang dikonsumsi dari bagian tanaman yang berupa buah, berumur kurang dari satu tahun, tidak berbentuk pohon/rumpun tetapi menjalar dan berbatang lunak.
3. Tanaman sayuran tahunan adalah tanaman sumber vitamin, garam mineral, dan lain-lain yang dikonsumsi dari bagian tanaman yang berupa daun dan atau buah yang berumur lebih dari satu tahun.
4. Tanaman buah-buahan tahunan adalah tanaman sumber vitamin, garam mineral, dan lain-lain yang dikonsumsi dari bagian tanaman yang berupa buah dan merupakan tanaman tahunan.
5. Tanaman biofarmaka adalah tanaman yang bermanfaat untuk obat-obatan, kosmetik, dan kesehatan yang dikonsumsi atau digunakan dari bagian-bagian tanaman seperti daun, batang, buah, umbi (rimpang) ataupun akar.
6. Tanaman hias adalah tanaman yang mempunyai nilai keindahan

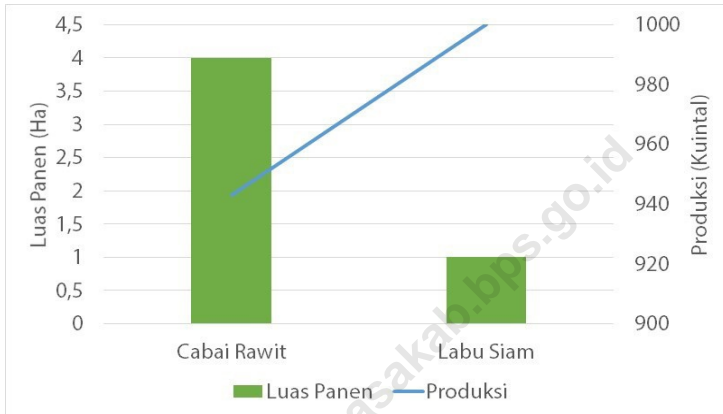
TECHNICAL NOTES

1. *Seasonal vegetable plants are plants which are the sources of vitamin, mineral salt, etc., consumed from the part of the plant in the form of leaf, flower, fruit, and root with the age of less than one year.*
2. *Seasonal fruit plants are plants which are the sources of vitamin, mineral salt, etc., consumed from the part of the plant in the form of fruits. These plants are creeps with the age of less than one year.*
3. *Annual vegetable plants are plants which are the sources of vitamin, contained mineral salt, etc., consumed from the part of the plant in the form of leaf and or fruit with the age of more than one year.*
4. *Annual fruit plants are plants which are the sources of vitamin, contained mineral salt, etc, consumed from the part of plant in the form of fruit and more than one year of age.*
5. *Medicinal plants are plants which are useful for medicine, cosmetic, and health which is consumed or used from part of the plant such as leaf, flower, fruit, tuber, and root.*
6. *Ornamental plants are plants which have a beauty value, either in shape, colour of leaf or crown of*

- baik bentuk, warna daun, tajuk maupun bunganya, sering digunakan untuk penghias pekarangan dan lain sebagainya.
7. Luas panen tanaman hortikultura adalah luas tanaman sayuran, buah-buahan, biofarmaka, dan tanaman hias yang diambil hasilnya/dipanen pada periode pelaporan.
 8. Luas panen untuk tanaman sayuran adalah luas tanaman yang dipanen sekaligus/habis/dibongkar dan luas tanaman yang dipanen berkali-kali (lebih dari satu kali)/belum habis.
 9. Produksi hortikultura adalah hasil menurut bentuk produk dari setiap tanaman sayuran, buah-buahan, biofarmaka dan tanaman hias yang diambil berdasarkan luas yang dipanen/tanaman yang menghasilkan pada bulan/triwulan laporan.
- flower, and they are often used as a yard decorator and etc..*
7. *Harvested area of horticulture is area which vegetable, fruit, medicinal and ornamental plant of crop harvested during the period of report.*
 8. *Harvested area of vegetables is area of entirely plant harvested/demolished and plant harvested several times/undemolished.*
 9. *Horticulture productions is the standard production quantity form of vegetable, fruit, medicinal and ornamental plant based on harvested area/the number of production plants reported monthly/quarterly.*

Gambar 5.1
Figures

Luas Panen dan Produksi Tanaman Sayuran dan Buah-Buahan Semusim Kecamatan Kawangkoan Utara, 2022
Harvested Area and Production of Seasonal Vegetable and Fruit in Kawangkoan Utara District, 2022



Sumber/Source : BPS, Statistik Pertanian Hortikultura SPH-SBS/BPS-Statistics Indonesia, Agricultural Statistic for Horticulture SPH-SBS

Tabel 5.1
Table

Luas Panen Tanaman Sayuran dan Buah-buahan Semusim Menurut Jenis Tanaman di Kecamatan Kawangkoan Utara (ha), 2022
Harvested Area of Seasonal Vegetables and Fruits by Kind of Plant in Kawangkoan Utara District (ha), 2022

Jenis Tanaman <i>Kind of Plants</i>	2022
(1)	(5)
Sayuran/Vegetables:	
Bawang Daun/ <i>Scallion</i>	-
Cabai Besar/ <i>Chili/Big Chili</i>	-
Cabai Rawit/ <i>Chili/Cayenne Pepper</i>	4
Kangkung/ <i>Water Spinach</i>	-
Kubis/ <i>Cabbage</i>	-
Labu Siam/ <i>Chayote</i>	1
Petsai/ <i>Sawi/Chinese Cabbage/Mustard Green</i>	-
Terung/ <i>Eggplant</i>	-

Catatan/Note: Angka Sementara

Sumber/Source: BPS, Statistik Pertanian Hortikultura SPH-SBS/BPS-Statistics Indonesia, Agricultural Statistic for Horticulture SPH-SBS

Tabel 5.2
Table

Produksi Tanaman Sayuran dan Buah-buahan Semusim Menurut Jenis Tanaman di Kecamatan Kawangkoan Utara (kuintal), 2022
Production of Seasonal Vegetables and Fruits by Kind of Plant in Kawangkoan Utara District (quintal), 2022

Jenis Tanaman <i>Kind of Plants</i>	2022
(1)	(5)
Sayuran/Vegetables:	
Bawang Daun/ <i>Scallion</i>	-
Cabai Besar/ <i>Chili/Big Chili</i>	-
Cabai Rawit/ <i>Chili/Cayenne Pepper</i>	943
Kangkung/ <i>Water Spinach</i>	-
Kubis/ <i>Cabbage</i>	-
Labu Siam/ <i>Chayote</i>	1000
Petsai/ <i>Sawi/Chinese Cabbage/Mustard Green</i>	-
Terung/ <i>Eggplant</i>	-

Catatan/Note: Angka Sementara

Sumber/Source: BPS, Statistik Pertanian Hortikultura SPH-SBS/BPS-Statistics Indonesia, Agricultural Statistic for Horticulture SPH-SBS

Tabel 5.3
Table

Luas Panen Tanaman Biofarmaka Menurut Jenis Tanaman di Kecamatan Kawangkoan Utara (m²), 2022
Harvested Area of Medicinal Plants by Kind of Plant in Kawangkoan Utara District (m²), 2022

Jenis Tanaman <i>Kind of Plants</i>	2022
(1)	(5)
Jahe/ <i>Ginger</i>	-
Kencur/ <i>East Indian Galangal</i>	-
Kunyit/ <i>Turmeric</i>	-
Laos/ <i>Lengkuas/Galanga</i>	-
Temulawak/ <i>Java Turmeric</i>	-

Catatan/*Note*: Angka Sementara

Sumber/*Source*: BPS, Statistik Pertanian Hortikultura SPH-TBF/BPS-*Statistics Indonesia, Agricultural Statistic for Horticulture SPH-TBF*

Tabel 5.4
Table

Produksi Tanaman Biofarmaka Menurut Jenis Tanaman di Kecamatan Kawangkoan Utara (kg), 2022
Production of Medicinal Plants by Kind of Plant in Kawangkoan Utara District (kg), 2022

Jenis Tanaman <i>Kind of Plants</i>	2022
(1)	(5)
Jahe/ <i>Ginger</i>	-
Kencur/ <i>East Indian Galangal</i>	-
Kunyit/ <i>Turmeric</i>	-
Laos/ <i>Lengkuas/Galangal</i>	-
Temulawak/ <i>Java Turmeric</i>	-

Catatan/*Note*: Angka Sementara

Sumber/*Source*: BPS, Statistik Pertanian Hortikultura SPH-TBF/BPS-*Statistics Indonesia, Agricultural Statistic for Horticulture SPH-TBF*

Tabel 5.5
Table

**Luas Panen Tanaman Hias Menurut Jenis Tanaman di
Kecamatan Kawangkoan Utara (m²), 2022**
**Harvested Area of Ornamental Plants by Kind of Plant in
Kawangkoan Utara District (m²), 2022**

Jenis Tanaman Kind of Plants	2022
(1)	(5)
Anggrek/ <i>Orchid</i>	-
Krisan/ <i>Chrysantemum</i>	-
Mawar/ <i>Rose</i>	-
Sedap Malam/ <i>Tuberose</i>	-
Anthurium Bunga/ <i>Flamingo Lily Flowe</i>	-

Catatan/Note: Angka Sementara

Sumber/Source: BPS, Statistik Pertanian Hortikultura SPH-TH/BPS-Statistics Indonesia, Agricultural Statistik for Horticulture SPH-TH

Tabel 5.6
Table

**Produksi Tanaman Hias Menurut Jenis Tanaman di
Kecamatan Kawangkoan Utara (tangkai), 2022**
*Production of Ornamental Plants by Kind of Plant n
Kawangkoan Utara District (stalks), 2022*

Jenis Tanaman <i>Kind of Plants</i>	2022
(1)	(5)
Anggrek/ <i>Orchid</i>	-
Krisan/ <i>Chrysantemum</i>	-
Mawar/ <i>Rose</i>	-
Sedap Malam/ <i>Tuberose</i>	-
Anthurium Bunga/ <i>Flamingo Lily Flowe</i>	-

Catatan/*Note*: Angka Sementara

Sumber/*Source*: BPS, Statistik Pertanian Hortikultura SPH-TH/*BPS-Statistics Indonesia, Agricultural Statistik for Horticulture SPH-TH*

Tabel 5.7
Table

Produksi Buah-Buahan dan Sayuran Tahunan Menurut Jenis Tanaman di Kecamatan Kawangkoan Utara (kuintal), 2022

Production of Annual Fruits and Vegetables by Kind of Plant in Kawangkoan Utara District (quintal), 2022

Jenis Tanaman <i>Kind of Plants</i>	2022
(1)	(5)
Buah-Buahan/Fruits:	
Alpukat/ <i>Avocado</i>	563
Belimbing/ <i>Star Fruit</i>	50
Durian/ <i>Durian</i>	1200
Manggis/ <i>Mangosteen</i>	80
Pepaya/ <i>Papaya</i>	960
Nangka/ <i>Cempedak/Jackfruit</i>	252
Pisang/ <i>Banana</i>	650
Lemon	51

Catatan/Note: Angka Sementara

Sumber/Source: BPS, Statistik Pertanian Hortikultura SPH-BST/BPS-Statistics Indonesia, Agricultural Statistic for Horticulture SPH-BST

ST 2023
SENSUS PERTANIAN

BerAKHLAK
Berorientasi Pelayanan Akuntabel Kompeten
Harmonis Loyal Adaptif Kolaboratif

DATA

MENCERDASKAN BANGSA

Enlighten The Nation



**BADAN PUSAT STATISTIK
KABUPATEN MINAHASA
BPS-STATISTICS OF
MINAHASA REGENCY**

Jl. Dotulolong Lasut, Tondano Timur, 95612
Telp.: (0431) 321155 Homepage: <http://minahasakab.bps.go.id>
E-mail: bps7102@bps.go.id