

**KECAMATAN TONDANO SELATAN  
DALAM ANGKA**  
*TONDANO SELATAN SUBDISTRICT  
IN FIGURES*

**2023**



<https://minahasakab.bps.go.id>

# **KECAMATAN TONDANO SELATAN DALAM ANGKA**

*TONDANO SELATAN SUBDISTRICT  
IN FIGURES*

**2023**

**KECAMATAN TONDANO SELATAN DALAM ANGKA**  
***Tondano Selatan Subistrict in Figures***  
**2023**

ISSN: -

No. Publikasi/*Publication Number*: 71020.2329

Katalog /*Catalog*: 1102001.7102191

Ukuran Buku/*Book Size*: 14,8 cm x 21 cm

Jumlah Halaman/*Number of Pages* : xxii + 46 hal/*pages*

Naskah/*Manuscript*:

BPS Kabupaten Minahasa

*BPS-Statistics of Minahasa Regency*

Penyunting/*Editor*:

BPS Kabupaten Minahasa

*BPS-Statistics of Minahasa Regency*

Desain Kover/*Cover Design*:

BPS Kabupaten Minahasa

*BPS-Statistics of Minahasa Regency*

Ilustrasi Kover/*Cover Illustration*:

Freepik

Diterbitkan oleh/*Published by*:

©BPS Kabupaten Minahasa/*BPS-Statistics of Minahasa Regency*

Dicetak oleh/*Printed by*:

CV. Bahu Bahtera Indah

Dilarang mengumumkan, mendistribusikan, mengomunikasikan, dan/atau menggandakan sebagian atau seluruh isi buku ini untuk tujuan komersil tanpa izin tertulis dari Badan Pusat Statistik Kabupaten Minahasa.

*Prohibited to announce, distribute, communicate, and/or copy part or all of this book for commercial purpose without permission from BPS-Statistics Indonesia of Minahasa Regency.*

**TIM PENYUSUN/TEAM MEMBERS**

**Pengarah/Director**

Leopold Richard Rawung, SE

**Penanggung Jawab/Persons in Charge**

Leopold Richard Rawung, SE

**Penyunting/Editors**

Ahmad Handoko Lipoeto, SE

**Pengolah Data dan Penulis Naskah/Data Processor and Writers**

Kannia Amielsa Shanenda, S.Tr.Stat

**Penata Letak/Layout Designers**

Frenaldy Wahyudi Wenas, S.Tr.Stat



## **KONTRIBUTOR DATA/DATA CONTRIBUTORS**

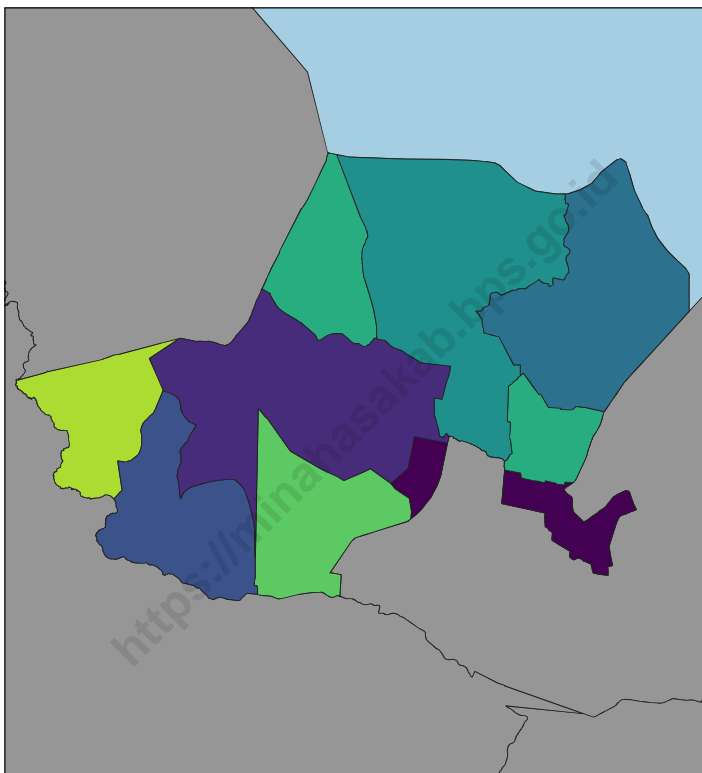
1. Kementerian Agama/*Ministry of Religious Affair*
2. Kementerian Pendidikan dan Kebudayaan/*Ministry of Education and Culture*
3. Badan Pusat Statistik/*BPS-Statistics Indonesia*
4. Dinas Kependudukan dan Pencatatan Sipil Kabupaten Minahasa/*Regional Office of Population and Civil Registration of Minahasa Regency*
5. Badan Kepegawaian dan Diklat Daerah Kabupaten Minahasa/*Regional Employment and Training Agency of Minahasa Regency*

<https://minahasakab.bps.go.id>

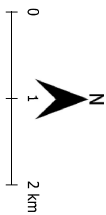


# PETA WILAYAH TONDANO SELATAN

## MAP OF TONDANO SELATAN



Peta Wilayah  
Kecamatan Tondano  
Selatan  
Kabupaten Minahasa  
2022



- Daftar Desa
- KOYA
  - MAESA UNIMA
  - PELELOAN
  - TATARAN DUA
  - TATARAN PATAR
  - TATARAN SATU
  - TOLINSARU
  - URINGO





**KEPALA BPS KABUPATEN MINAHASA**  
**CHIEF STATISTICIAN OF MINAHASA REGENCY**



**LEOPOLD RICHARD RAWUNG, SE.**





## KATA PENGANTAR

Kecamatan Tondano Selatan Dalam Angka 2023 merupakan publikasi tahunan yang diterbitkan oleh BPS Kabupaten Minahasa. Publikasi ini diharapkan dapat membantu melengkapi penyusunan rencana pembangunan di Kecamatan Tondano Selatan, Kabupaten Minahasa.

Publikasi ini dapat terwujud berkat kerja sama dan bantuan dari berbagai pihak baik instansi pemerintah maupun swasta. Kepada semua pihak yang telah memberikan bantuan disampaikan penghargaan dan terima kasih yang sebesar-besarnya.

Kami menyadari bahwa masih ada kekurangan dan kesalahan dalam penyusunan publikasi ini. Oleh karena itu, tanggapan dan saran yang bersifat konstruktif dari para pengguna data sangat diharapkan.

Tondano, September 2023  
Kepala BPS Minahasa



**LEOPOLD RICHARD RAWUNG, SE.**



## **PREFACE**

*Tondano Selatan Subdistrict in Figures 2023 is an annual publication written by BPS Regency of Minahasa. Hopefully this publication can help to equip compilation of development planning in Tondano Selatan Subdistrict.*

*This comprehensive publication has been made possible with the assistance and contribution from several governmental institutions and private organizations. To all parties who have been involved in the completion of this publication, I would like to express my sincere appreciation and gratitude.*

*I admit this publication is still lacking in some ways, so feedback and constructive suggestions to improve this publication are always welcome.*

*Tondano, September 2023  
Chief Statistician of Minahasa*

**LEOPOLD RICHARD RAWUNG, SE.**

## DAFTAR ISI/CONTENTS

	Halaman <i>Page</i>
Kata Pengantar.....	xi
Preface.....	xii
Daftar Isi/ <b>Contents</b> .....	xiii
Daftar Tabel/ <b>List of Tables</b> .....	xv
Daftar Gambar/ <b>List of Figures</b> .....	xix
Penjelasan Umum/ <b>Explanatory Notes</b> .....	xx
Daftar Singkatan/ <b>List of Abbreviation</b> .....	xxii
1. Geografi dan Iklim/ <i>Geography and Climate</i> .....	1
2. Pemerintahan/ <i>Government</i> .....	9
3. Penduduk/ <i>Population</i> .....	15
4. Sosial dan Kesejahteraan/ <i>Social and Welfare</i> .....	23
5. Pertanian/ <i>Agriculture</i> .....	33



## DAFTAR TABEL/LIST OF TABLES

Halaman  
Page

### 1. GEOGRAFI DAN IKLIM / GEOGRAPHY AND CLIMATE

#### 1.1 KEADAAN GEOGRAFI GEOGRAPHY CONDITION

1.1.1	Luas Daerah Menurut Desa di Kecamatan Tondano Selatan, 2022 <i>Total Area by Villages/Kelurahan in Tondano Selatan Subdistrict, 2022</i> .....	6
1.1.2	Jarak ke Ibukota Kecamatan dan Ibukota Kabupaten/Kota Menurut Desa di Kecamatan Tondano Selatan (km), 2022 <i>Distance to the Subdistrict Capital and Regency/Municipal Capital by Villages in Tondano Selatan Subdistrict (km), 2022</i> .....	7
1.1.3	Tinggi Wilayah di Atas Permukaan Laut (DPL) Menurut Desa di Kecamatan Tondano Selatan (m), 2022 <i>Height Above Mean Sea Level (AMSL) By Village in Tondano Selatan Subdistrict (m), 2022</i> .....	8

### 2. PEMERINTAHAN / GOVERNMENT

#### 2.1 WILAYAH ADMINISTRATIF ADMINISTRATIVE AREA

2.1.1	Jumlah Satuan Lingkungan Setempat (SLS) Menurut Desa/Kelurahan di Kecamatan Tondano Selatan, 2022 <i>Number of Satuan Lingkungan Setempat (SLS) by Villages<sup>1</sup>/Kelurahan in Tondano Selatan Subdistrict, 2022</i> .....	12
-------	---	----

#### 2.2 SUMBER DAYA MANUSIA HUMAN RESOURCES

2.2.1	Jumlah Pegawai Negeri Sipil Menurut Pemerintah Daerah dan Jenis Kelamin, 2022 <i>Number of Civil Servants by Local Government and Sex, 2022</i> .....	13
2.2.2	Jumlah Pegawai Negeri Sipil Pemerintah Daerah Kecamatan Tondano Selatan Menurut Tingkat Pendidikan dan Jenis Kelamin, 2022 <i>Number of Civil Servants of Tondano Selatan Subdistrict Government by Educational Level and Sex, 2022</i> .....	14



**3. PENDUDUK / POPULATION**

3.1 Penduduk, Distribusi Persentase Penduduk, Kepadatan Penduduk, Rasio Jenis Kelamin Penduduk Menurut Desa/Kelurahan di Kecamatan Tondano Selatan, 2022 *Population, Percentage Distribution of Population, Population Density, and Population Sex Ratio by Villages/Kelurahan in Tondano Selatan Subdistrict, 2022*..... 19

3.2 Jumlah Penduduk Menurut Kelompok Umur dan Jenis Kelamin di Kecamatan Tondano Selatan, 2022 *Population by Age Groups and Sex in Tondano Selatan Subdistrict, 2022*..... 21

**4. SOSIAL DAN KESEJAHTERAAN / SOCIAL AND WELFARE**

**4.1 PENDIDIKAN  
EDUCATION**

4.1.1 Banyaknya Desa<sup>1</sup>/Kelurahan yang Memiliki Fasilitas Sekolah Menurut Tingkat Pendidikan di Kecamatan Tondano Selatan, 2022 *Number of Villages<sup>1</sup>/Kelurahan Having Educational Facilities by Educational Level in Tondano Selatan Subdistrict, 2022*..... 28

4.1.2 Jumlah Sekolah Menurut Tingkat Pendidikan di Kecamatan Tondano Selatan, 2021/2022 dan 2022/2023 *Number of Schools by Educational Level in Tondano Selatan Subdistrict, 2021/2022 and 2022/2023*..... 29

4.1.3 Jumlah Guru Menurut Tingkat Pendidikan di Kecamatan Tondano Selatan, 2021/2022 dan 2022/2023 *Number of Teachers by Educational Level in Tondano Selatan Subdistrict, 2021/2022 and 2022/2023*..... 30

4.1.4 Jumlah Murid Menurut Tingkat Pendidikan di Kecamatan Tondano Selatan, 2021/2022 dan 2022/2023 *Number of Pupils by Educational Level in Tondano Selatan Subdistrict, 2021/2022 and 2022/2023*..... 31

**4.2 KESEHATAN  
HEALTH**

4.2.1	Banyaknya Desa <sup>1</sup> /Kelurahan yang Memiliki Sarana Kesehatan Menurut Jenis Sarana Kesehatan di Kecamatan Tondano Selatan, 2022 <i>Number of Villages<sup>1</sup>/Kelurahan Health Facilities by Type of Health Facilities in Tondano Selatan Subdistrict, 2022</i> .....	32
-------	--	----

**5. PERTANIAN / AGRICULTURE**

5.1	Luas Panen Tanaman Sayuran dan Buah-buahan Semusim Menurut Jenis Tanaman di Kecamatan Tondano Selatan (ha), 2022 <i>Harvested Area of Seasonal Vegetables and Fruits by Kind of Plant in Tondano Selatan Subdistrict (ha), 2022</i> .....	39
5.2	Produksi Tanaman Sayuran dan Buah-buahan Semusim Menurut Jenis Tanaman di Kecamatan Tondano Selatan (kuintal), 2022 <i>Production of Seasonal Vegetables and Fruits by Kind of Plant in Tondano Selatan Subdistrict (quintal), 2022</i> .....	40
5.3	Luas Panen Tanaman Biofarmaka Menurut Jenis Tanaman di Kecamatan Tondano Selatan (m <sup>2</sup> ), 2022 <i>Harvested Area of Medicinal Plants by Kind of Plant in Tondano Selatan Subdistrict (m<sup>2</sup>), 2022</i> .....	41
5.4	Produksi Tanaman Biofarmaka Menurut Jenis Tanaman di Kecamatan Tondano Selatan (kg), 2022 <i>Production of Medicinal Plants by Kind of Plant in Tondano Selatan Subdistrict (kg), 2022</i> .....	42
5.5	Luas Panen Tanaman Hias Menurut Jenis Tanaman di Kecamatan Tondano Selatan (m <sup>2</sup> ), 2022 <i>Harvested Area of Ornamental Plants by Kind of Plant in Tondano Selatan Subdistrict (m<sup>2</sup>), 2022</i> .....	43
5.6	Produksi Tanaman Hias Menurut Jenis Tanaman di Kecamatan Tondano Selatan (tangkai), 2022 <i>Production of Ornamental Plants by Kind of Plant n Tondano Selatan Subdistrict (stalks), 2022</i> .....	44
5.7	Produksi Buah-Buahan dan Sayuran Tahunan Menurut Jenis Tanaman di Kecamatan Tondano Selatan (kuintal), 2022 <i>Production of Annual Fruits and Vegetables by Kind of Plant in Tondano Selatan Subdistrict (quintal), 2022</i> .....	45



## DAFTAR GAMBAR/LIST OF FIGURES

		Halaman Page
1.1	Luas Daerah menurut Desa/Kelurahan (km <sup>2</sup> ), 2022 <i>Total Area by Village/Kelurahan (km<sup>2</sup>), 2022</i> .....	4
1.2	Jarak ke Ibukota Kecamatan Menurut Desa/ Kelurahan di Kecamatan Tondano Selatan (km), 2022 <i>Distance to the Subdistrict Capital by Village/Kelurahan in Tondano Selatan Subdistrict (km), 2022</i> .....	5
3.1	Piramida Penduduk Kecamatan Tondano Selatan, 2022 <i>Population Pyramid Tondano Selatan Subdistrict, 2022</i> ..... 1	8
4.1	Jumlah Sekolah dan Murid Menurut Tingkat Pendidikan di Kecamatan Tondano Selatan, 2022/2023 <i>Number of School and Student By Level of Education in Tondano Selatan Subdistrict, 2022/2023</i> .....	27
5.1	Luas Panen dan Produksi Tanaman Sayuran dan Buah- Buahan Semusim Kecamatan Tondano Selatan, 2022 <i>Harvested Area and Production of Seasonal Vegetable and Fruit in Tondano Selatan Subdistrict, 2022</i> .....	37
5.2	Luas Panen dan Produksi Tanaman Biofarmaka Kecamatan Tondano Selatan, 2022 <i>Harvested Area and Production of Medicinal Vegetable and Fruit in Tondano Selatan Subdistrict, 2022</i> .....	38

## PENJELASAN UMUM/EXPLANATORY NOTES

Tanda-tanda, satuan-satuan, dan lain-lainnya yang digunakan dalam publikasi ini adalah sebagai berikut:

*Symbols, measurement units, and acronyms which are used in this publication, are as follows:*

### 1. TANDA-TANDA/SYMBOLS

Data tidak tersedia/ <i>Data not available</i> .....	: ...
Tidak ada atau nol / <i>Null or zero</i> .....	: -
Data dapat diabaikan/ <i>Data negligible</i> .....	: 0
Tanda decimal/ <i>Decimal point</i> .....	: ,
Data tidak dapat ditampilkan/ <i>Not applicable</i> .....	: NA
Angka estimasi/ <i>Estimated figures</i> .....	: e
Angka diperbaiki/ <i>Revised figures</i> .....	: r
Angka sementara/ <i>Preliminary figures</i> .....	: x
Angka sangat sementara/ <i>Very preliminary figures</i> .....	: xx
Angka sangat sangat sementara/ <i>Very very preliminary figures</i> .....	: xxx

### 2. SATUAN/UNITS

barel/ <i>barrel</i> .....	: 158,99 liter/ <i>litres</i> = 1/6,2898 m <sup>3</sup>
hektar (ha)/ <i>hectare (ha)</i> .....	: 10 000 m <sup>2</sup>
kilometer (km)/ <i>kilometres (km)</i> .....	: 1 000 meter/ <i>meters (m)</i>
knot/ <i>knot</i> .....	: 1,8523 km/jam ( <i>km/hour</i> )
kuintal/ <i>quintal</i> .....	: 100 kg
KWh .....	: 1 000 Watt hour
MWh .....	: 1 000 KWh
liter (untuk beras)/ <i>litre (for rice)</i> .....	: 0,80 kg
MMSCF .....	: 1/35,3 m <sup>3</sup>
metrik ton (m.ton)/ <i>metric ton (m. ton)</i> .....	: 0,98421 long ton = 1 000 kg
ons/ <i>ounce</i> .....	: 28,31 gram/ <i>grams</i>
ton .....	: 1 000 kg

Satuan lain: buah, dus, butir, helai/lembar, kaleng, batang, pulsa, ton kilometer (ton-km), jam, menit, persen (%).

*Other units: unit, pack, pieces, sheet, tin, pulse, ton-kilometres(ton-km), hour, minute, percent (%).*

Perbedaan angka di belakang koma disebabkan oleh pembulatan angka.  
*The difference in decimal numbers is caused by rounding.*



## DAFTAR SINGKATAN/LIST OF ABBREVIATION

SI	: Stasiun Iklim/ <i>Climate Station</i>
SMPK	: Stasiun Meterologi Pertanian Khusus/ <i>Special Agricultural Meteorological Station</i>
t.t	: Tempat tidur/ <i>Bed</i>
BCG	: Bacillus Calmette Guerin
DPT	: Difteri, Pertusis, Tetanus/ <i>Diphtheria, Tetanus, and Pertussis</i>
TT	: Tetanus Toxoid
IOT	: Industri Obat Tradisional/ <i>Traditional Medicine Industry</i>
IKOT	: Industri Kecil Obat Tradisional/ <i>Traditional Medicine Small Industry</i>
Alkes	: Alat kesehatan/ <i>Health Kits</i>
PKRT	: Perbekalan Kesehatan Rumah tangga/ <i>Household Health Logistics</i>
Kompl	: Komplemen/ <i>Complement</i>
IRTP	: Industri Pangan Produksi Rumah Tangga/ <i>Foods Home Industry</i>
PBF	: Pedagang Besar Farmasi/ <i>Pharmacy Whole-seller</i>
GFK	: Gudang Farmasi Kab/Kota/Regency/ <i>Municipality Pharmacy Warehouse</i>
RB	: Rumah Bersalin/ <i>Delivery House</i>
Pustu	: Puskesmas pembantu/ <i>Auxiliary Public Health Center</i>
BP	: Balai Pengobatan/ <i>Polyclinic</i>
TPS	: Tempat Pembuangan Sampah Sementara / <i>landfill</i>
Jamkesmas	: Jaminan kesehatan masyarakat miskin/ <i>Poor public health insurance</i>
PJKMU	: Program Jaminan Kesehatan Masyarakat Umum/ <i>General Public Health Insurance Program</i>
SIUP	: Surat Ijin Usaha Perdagangan/ <i>Trading Permission Letter</i>
TDP	: Tanda Daftar Perusahaan/ <i>Company Registration Identity</i>
API	: Angka Pengenal Importir/ <i>Importer's Identity Number</i>



**Bab** 1  
*Chapter*



**Geografi dan Iklim**  
*Geography and Climate*

<https://minahasakabooks.id>







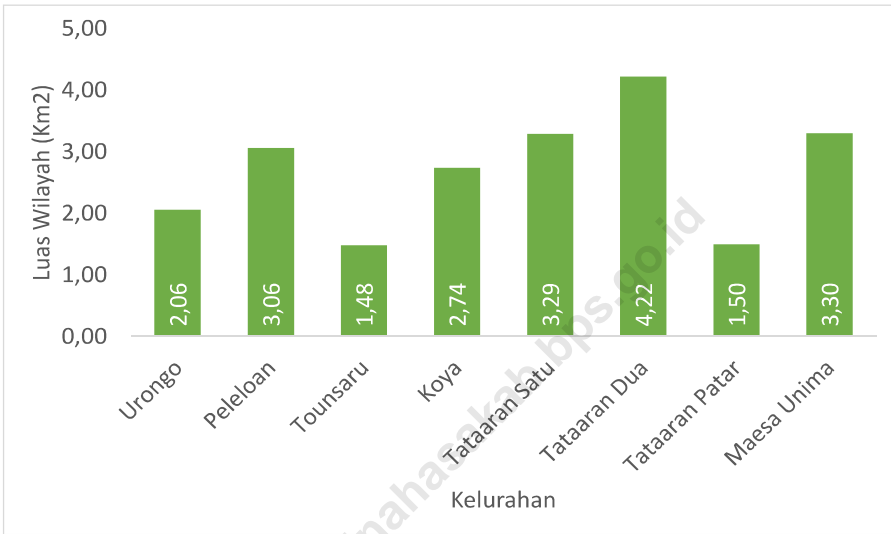
## ULASAN

## DESCRIPTIONS

1. Kecamatan Tondano Selatan merupakan salah satu kecamatan di Kabupaten Minahasa yang terletak antara 2° 22' Lintang Utara dan 3° 48' Lintang Selatan, serta 119° 22' dan 124° 22' Bujur Timur. Luas wilayah 21,65 Km<sup>2</sup>. Luas wilayah itu terbagi atas 8 Kelurahan dan 49 Lingkungan dengan jumlah penduduk **20.848** jiwa.
  2. Wilayah Kecamatan Tondano Selatan memiliki perbatasan sebelah utara dengan Kecamatan Tondano Barat, sebelah timur dengan Danau Tondano, sebelah selatan Kecamatan Remboken, dan sebelah barat Kota Tomohon.
1. *Tondano Selatan SubSubSubdistrict is one SubSubSubdistrict located in the Minahasa Regency between 2° 22' north latitude and 3° 48' south latitude and 119°22' and 124°22' east longitude. Has an area of 21,65 Km<sup>2</sup>. The total area consists of 8 Kelurahan and Neighborhood 49 (SLS) with a population of **20.848** people.*
  2. *The area of Tondano Selatan SubSubSubdistrict have bordin in the North side with Tondano Barat SubSubSubSubdistrict, in the East side with Tondano Lake, in the South side with Remboken SubSubSubSubdistrict, and in the West side with Tomohon Municipality.*

**Gambar** 1.1  
**Figures**

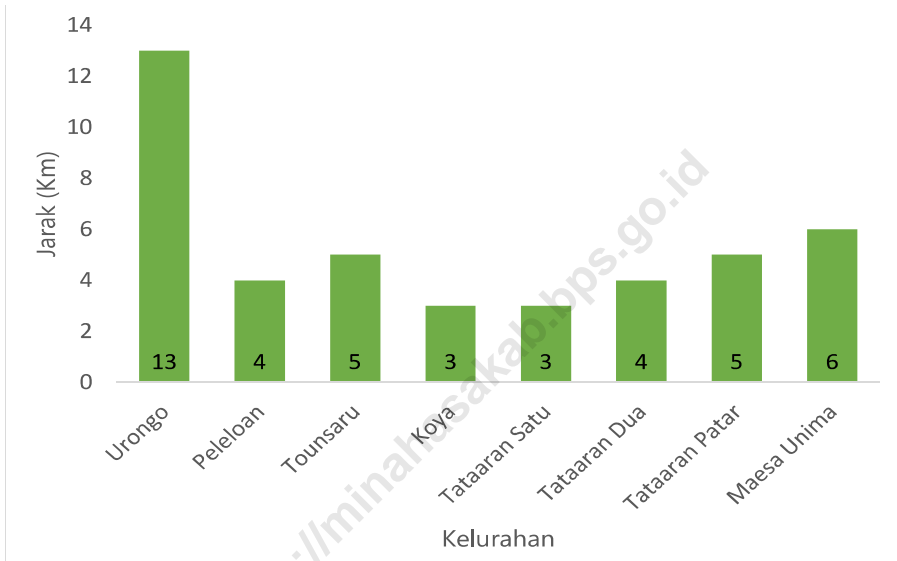
**Luas Daerah menurut Desa/Kelurahan (km<sup>2</sup>), 2022**  
**Total Area by Village/Kelurahan (km<sup>2</sup>), 2022**



Sumber/Source : BPS, Pendataan Potensi Desa (Podes) 2021/BPS-Statistics Indonesia, Village Potential Data Collecting 2021

**Gambar 1.2**  
**Figures**

**Jarak ke Ibukota Kecamatan Menurut Desa/Kelurahan di Kecamatan Tondano Selatan (km), 2022**  
**Distance to the Subdistrict Capital by Village/Kelurahan in Tondano Selatan Subdistrict (km), 2022**



Sumber/Source : BPS, Pendataan Potensi Desa (Podes) 2021/BPS-Statistics Indonesia, Village Potential Data Collecting 2021

## 1.1 KEADAAN GEOGRAFI GEOGRAPHY CONDITION

**Tabel 1.1.1 Luas Daerah Menurut Desa di Kecamatan Tondano Selatan, 2022**  
**Table Total Area by Villages/Kelurahan in Tondano Selatan Subdistrict, 2022**

Desa Village	Luas Total Area (km <sup>2</sup> /sq.km)	Persentase terhadap Luas Kecamatan Percentage to District Area
(1)	(2)	(3)
Urongo	2,06	9,52
Peleloan	3,06	14,13
Tounsaru	1,48	6,84
Koya	2,74	12,66
Tataaran Satu	3,29	15,20
Tataaran Dua	4,22	19,49
Tataaran Patar	1,50	6,93
Maesa Unima	3,30	15,24
<b>Tondano Selatan</b>	<b>21,65</b>	<b>100,00</b>

Catatan/Note: ...

Sumber/Source: Desa-Desa di Kecamatan Tondano Selatan/Villages in Tondano Selatan District

**Tabel** 1.1.2  
**Table**

**Jarak ke Ibukota Kecamatan dan Ibukota Kabupaten/Kota Menurut Desa di Kecamatan Tondano Selatan (km), 2022**  
***Distance to the Subdistrict Capital and Regency/Municipal Capital by Villages in Tondano Selatan Subdistrict (km), 2022***

<b>Desa Village</b>	<b>Jarak ke Ibukota Kecamatan Distance to District Capital</b>	<b>Jarak ke Ibukota Kabupaten/ Kota Distance to Regency/Municipal Capital</b>
(1)	(2)	(3)
Urongo	13	16
Peleloan	4	16
Tounsaru	5	12
Koya	3	10
Tataaran Satu	3	9
Tataaran Dua	4	9
Tataaran Patar	5	9
Maesa Unima	6	11

Catatan/Note: ...

Sumber/Source: Desa-Desa di Kecamatan Tondano Selatan/Villages in Tondano Selatan District

**Tabel** 1.1.3  
**Table**

**Tinggi Wilayah di Atas Permukaan Laut (DPL) Menurut Desa di Kecamatan Tondano Selatan (m), 2022**  
**Height Above Mean Sea Level (AMSL) By Village in Tondano Selatan Subdistrict (m), 2022**

Desa/Kelurahan Village/Kelurahan	Tinggi Wilayah di Atas Permukaan Laut (DPL) Height Above Mean Sea Level (AMSL)
(1)	(2)
Urongo	703
Peleloan	713
Tounsaru	774
Koya	747
Tataaran Satu	757
Tataaran Dua	758
Tataaran Patar	763
Maesa Unima	857

Catatan/Note: ...

Sumber/Source: BPS, Pendataan Potensi Desa (Podes) 2022/BPS-Statistics Indonesia, Village Potential Data Collecting 2022



**Bab** 2  
*Chapter*



**Pemerintahan**  
*Government*

<https://minahasakab.bps.go.id>







## PENJELASAN TEKNIS

1. Pemerintah kecamatan adalah kepala kecamatan dibantu perangkat kecamatan sebagai unsur penyelenggara pemerintahan kecamatan. Terdiri dari kepala kecamatan, sekretaris kecamatan dan perangkat kecamatan lainnya (sekretariat kecamatan dan pelaksana teknis).
2. Pemerintah desa adalah kepala desa atau yang disebut dengan nama lain dibantu perangkat desa sebagai unsur penyelenggara pemerintahan desa. Terdiri dari : kepala desa, sekretaris desa dan perangkat desa lainnya (sekretariat desa dan pelaksana teknis).
3. Pegawai negeri adalah pegawai yang telah memenuhi syarat yang ditentukan, diangkat oleh pejabat yang berwenang dan disertai tugas dalam suatu jabatan negeri, atau disertai tugas negara lainnya, dan digaji berdasarkan peraturan perundang-undangan yang berlaku.

## TECHNICAL NOTES

1. *Subdistrict governments is Subdistrict head assisted by Subdistrict officials as element of Subdistrict administration. Consists of the Subdistrict head, the Subdistrict secretary and other Subdistrict officials (Subdistrict secretariat and technical official).*
2. *Village governments is village head assisted by village officials as element of village administration. Consists of the village head, the village secretary and other village officials (village secretariat and technical official).*
3. *A civil servant shall be an employee who has met the prescribed requirements, appointed by an authorized official and assigned a duty in a public office, or assigned to another state duty, and remunerated under applicable laws and regulations.*

## 2.1 WILAYAH ADMINISTRATIF ADMINISTRATIVE AREA

**Tabel 2.1.1** Jumlah Satuan Lingkungan Setempat (SLS) Menurut Desa/  
**Table** Jumlah Satuan Lingkungan Setempat (SLS) by Villages'/  
Kelurahan di Kecamatan Tondano Selatan, 2022  
Kelurahan in Tondano Selatan Subdistrict, 2022

Desa/Kelurahan Village/Kelurahan	Satuan Lingkungan Setempat (SLS) Satuan Lingkungan Setempat
(1)	(2)
Urongo	5
Peleloan	6
Tounsaru	5
Koya	7
Tataaran Satu	6
Tataaran Dua	12
Tataaran Patar	4
Maesa Unima	4
<b>Tondano Selatan</b>	<b>49</b>

Catatan/Note: ...

Sumber/Source: BPS, Pendataan Potensi Desa (Podes) 2021/BPS-Statistics Indonesia, Village Potential Data Collecting 2021

## 2.2 SUMBER DAYA MANUSIA HUMAN RESOURCES

**Tabel 2.2.1** Jumlah Pegawai Negeri Sipil Menurut Pemerintah Daerah dan Jenis Kelamin, 2022  
**Table** *Number of Civil Servants by Local Government and Sex, 2022*

Pemerintah Daerah <i>Local Government</i>	Laki-Laki <i>Male</i>	Perempuan <i>Female</i>	Jumlah <i>Total</i>
(1)	(2)	(3)	(4)
Pemerintah Daerah Kecamatan Tondano Selatan	5	4	9
Pemerintah Daerah Kelurahan Urongo	-	3	3
Pemerintah Daerah Kelurahan Peleloan	-	1	1
Pemerintah Daerah Kelurahan Tounsaru	1	1	2
Pemerintah Daerah Kelurahan Koya	2	2	4
Pemerintah Daerah Kelurahan Tataaran Satu	-	2	2
Pemerintah Daerah Kelurahan Tataaran Dua	1	2	3
Pemerintah Daerah Kelurahan Tataaran Patar	1	2	3
Pemerintah Daerah Kelurahan Maesa Unima	1	-	1

Catatan/Note: ...

Sumber/Source: Badan Kepegawaian dan Diklat Daerah Kabupaten Minahasa/*Regional Employment and Training Agency of Minahasa Regency*

**Tabel** 2.2.2  
**Table**

**Jumlah Pegawai Negeri Sipil Pemerintah Daerah Kecamatan Tondano Selatan Menurut Tingkat Pendidikan dan Jenis Kelamin, 2022**  
**Number of Civil Servants of Tondano Selatan Subdistrict Government by Educational Level and Sex, 2022**

Tingkat Pendidikan <i>Educational Level</i>	Laki-Laki <i>Male</i>	Perempuan <i>Female</i>	Jumlah <i>Total</i>
(1)	(2)	(3)	(4)
Sekolah Dasar (SD) <i>Primary School</i>	-	-	-
SMP/Sederajat <i>Junior High School</i>	-	-	-
SMA/Sederajat <i>Senior High School</i>	2	7	9
Diploma I/Akta I <i>Diploma I/Akta I</i>	-	-	-
Diploma II/Akta II <i>Diploma II/Akta II</i>	-	-	-
Diploma III/Akta III <i>Diploma III/Akta III</i>	-	-	-
Diploma IV/Akta IV <i>Diploma IV/Akta IV</i>	-	-	-
S1/Sarjana <i>Under Graduate/Bachelor</i>	9	10	19
S2/Pasca Sarjana <i>Graduate</i>	-	-	-
S3/Doktor/Ph.D <i>Post Graduate</i>	-	-	-
<b>Jumlah/Total</b>	11	17	28

Catatan/Note: ...

Sumber/Source: Badan Kepegawaian dan Diklat Daerah Kabupaten Minahasa/Regional Employment and Training Agency of Minahasa Regency



**Bab** **3**  
*Chapter*



**Penduduk**  
*Population*

<https://minahasakab.bps.go.id>





## PENJELASAN TEKNIS

1. Penduduk adalah semua orang yang berdomisili di wilayah teritorial Indonesia selama 6 bulan atau lebih dan atau mereka yang berdomisili kurang dari 6 bulan tetapi bertujuan menetap.
2. Kepadatan penduduk adalah rasio banyaknya penduduk per kilometer persegi.
3. Rasio jenis kelamin adalah perbandingan antara penduduk laki-laki dan penduduk perempuan pada suatu wilayah dan waktu tertentu. Biasanya dinyatakan dengan banyaknya penduduk laki-laki untuk 100 penduduk perempuan.
4. Komposisi penduduk adalah pola persebaran penduduk menurut karakteristiknya, contoh: penduduk menurut kelompok umur, penduduk menurut jenis kelamin.

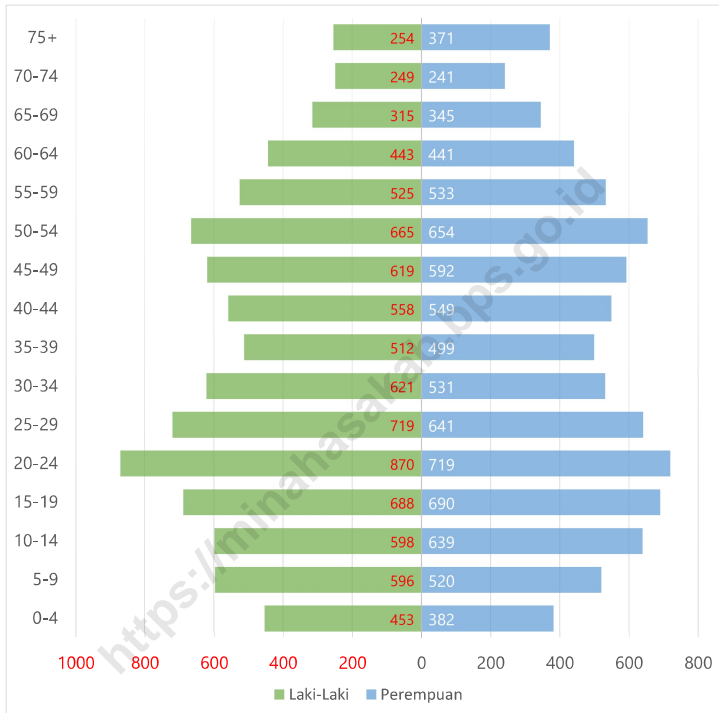
## TECHNICAL NOTES

1. *The population are all residents of the entire territory of Indonesia who have stayed for six months or longer, and those who intended to stay more than six months even though their length of stay is less than six months.*
2. *Population density is ratio of population per square kilometer.*
3. *Sex ratio is the ratio of males population to female population in a given area and time, usually expressed as the number of males for every 100 females.*
4. *Population composition is the pattern of population distribution by its characteristics, as such: population by age group, population by sex.*



**Gambar** 3.1  
**Figures**

**Piramida Penduduk Kecamatan Tondano Selatan, 2022**  
**Population Pyramid Tondano Selatan Subdistrict, 2022**



Sumber/Source : Dinas Kependudukan dan Pencatatan Sipil Kabupaten Minahasa/Regional Office of Population and Civil Registration of Minahasa Regency

**Tabel 3.1**  
**Table**

**Penduduk, Distribusi Persentase Penduduk, Kepadatan Penduduk, Rasio Jenis Kelamin Penduduk Menurut Desa/Kelurahan di Kecamatan Tondano Selatan, 2022**  
*Population, Percentage Distribution of Population, Population Density, and Population Sex Ratio by Villages/Kelurahan in Tondano Selatan Subdistrict, 2022*

Desa/Kelurahan <i>Village/Kelurahan</i>	Penduduk/Population		
	Laki-Laki/Male	Perempuan/Female	Jumlah/Total
(1)	(2)	(3)	(4)
Urongo	568	569	1 137
Tounsaru	459	479	938
Tataaran Dua	2 703	2 537	5 240
Tataaran Satu	1 780	1 661	3 441
Koya	1 364	1 348	2 712
Peleloan	851	806	1 657
Tataaran Patar	531	507	1 038
Maesa Unima	429	440	869
<b>Tondano Selatan</b>	<b>8 685</b>	<b>8 347</b>	<b>17 032</b>

Lanjutan Tabel/*Continued Table 3.1*

<b>Desa/Kelurahan Village/Kelurahan</b>	<b>Persentase Penduduk Percentage of Total Population</b>	<b>Kepadatan Penduduk (per Km<sup>2</sup>) Population Density per sq.km</b>	<b>Rasio Jenis Kelamin Penduduk Population Sex Ratio</b>
(1)	(5)	(6)	(7)
Urongo	6,68	551,94	99,82
Tounsaru	5,51	633,78	95,82
Tataaran Dua	30,77	1241,71	106,54
Tataaran Satu	20,20	1045,90	107,16
Koya	15,92	989,78	101,19
Peleloan	9,73	541,50	105,58
Tataaran Patar	6,09	692,00	104,73
Maesa Unima	5,10	263,33	97,50
<b>Tondano Selatan</b>	<b>100,00</b>	<b>786,70</b>	<b>104,05</b>

Catatan/Note: ...

Sumber/Source: Dinas Kependudukan dan Pencatatan Sipil Kabupaten Minahasa/Regional Office of Population and Civil Registration of Minahasa Regency

**Tabel** 3.2  
**Table**

**Jumlah Penduduk Menurut Kelompok Umur dan Jenis Kelamin di Kecamatan Tondano Selatan, 2022**  
*Population by Age Groups and Sex in Tondano Selatan Subdistrict, 2022*

Kelompok Umur <i>Age Groups</i>	Jenis Kelamin/ <i>Sex</i>		
	Laki-Laki <i>Male</i>	Perempuan <i>Female</i>	Jumlah <i>Total</i>
(1)	(2)	(3)	(4)
0-4	453	382	835
5-9	596	520	1 116
10-14	598	639	1 237
15-19	688	690	1 378
20-24	870	719	1 589
25-29	719	641	1 360
30-34	621	531	1 152
35-39	512	499	1 011
40-44	558	549	1 107
45-49	619	592	1 211
50-54	665	654	1 319
55-59	525	533	1 058
60-64	443	441	884
65-69	315	345	660
70-74	249	241	490
75+	254	371	625
<b>Tondano Selatan</b>	<b>8 685</b>	<b>8 347</b>	<b>17 032</b>

Catatan/*Note*: ...

Sumber/*Source*: Dinas Kependudukan dan Pencatatan Sipil Kabupaten Minahasa/*Regional Office of Population and Civil Registration of Minahasa Regenc*





**Bab**

*Chapter*

**4**



# **Sosial dan Kesejahteraan Rakyat**

*Social and Welfare*

<https://minahakab.bps.go.id>





## PENJELASAN TEKNIS

1. Jalur Pendidikan di Indonesia terdiri atas 1) pendidikan formal, 2) pendidikan nonformal, dan 3) pendidikan informal yang ketiganya dapat saling melengkapi dan memperkaya (Undang-Undang No. 20 Tahun 2013 tentang Sistem Pendidikan Nasional).
2. Jenjang Pendidikan Formal terdiri atas pendidikan dasar, pendidikan menengah, dan pendidikan tinggi. Jenis pendidikan yang diajarkan mencakup pendidikan umum, kejuruan, akademik, profesi, vokasi, keagamaan, dan khusus..
3. Pendidikan Dasar berbentuk Sekolah Dasar (SD) dan Madrasah Ibtidaiyah (MI) atau bentuk lain yang sederajat serta Sekolah Menengah Pertama(SMP) dan Madrasah Tsanawiyah (MTs), atau bentuk lain yang sederajat.
4. Sarana kesehatan adalah tempat yang digunakan untuk menyelenggarakan upaya kesehatan.
5. Gizi buruk adalah suatu keadaan kekurangan konsumsi zat gizi yang disebabkan oleh rendahnya konsumsi energi protein dalam makanan sehari-hari, yang ditandai dengan berat dan tinggi badan tidak sesuai umur (dibawah rata-rata) dan harus ditetapkan oleh tenaga medis.
6. Bencana alam adalah bencana

## TECHNICAL NOTES

1. *The Education System in Indonesia consists of 1) a formal education, 2) non-formal education, and 3) informal education that all three can be complementary and enriching (Law No.20 Year 2013 about The National Education System)..*
2. *The Formal Education Level consists of primary education, secondary education, and high education. The kind of education that taught consists of general education, vocational academic, professional, religious, and spesific education.*
3. *The primary Education consists of Elementary School and Islamic Elementary School or other equivalent forms and Junior High School and MTs, or other equivalent forms..*
4. *Health facilities are places used to carry out health efforts.*
5. *Malnutrition is a condition of lack of consumption of nutrients caused by low consumption of protein energy in the daily diet, which is characterized by weight and height that is not according to age (below average) and must be determined by medical personnel.*
6. *Natural disasters are disasters caused by events or a series*



yang diakibatkan oleh peristiwa atau serangkaian peristiwa yang disebabkan oleh alam antara lain berupa gempa bumi, tsunami, gunung meletus, banjir, banjir bandang, kekeringan, angin topan dan tanah longsor.

7. Mitigasi adalah serangkaian upaya untuk mengurangi risiko bencana, baik melalui pembangunan fisik maupun penyadaran dan peningkatan kemampuan menghadapi ancaman bencana.

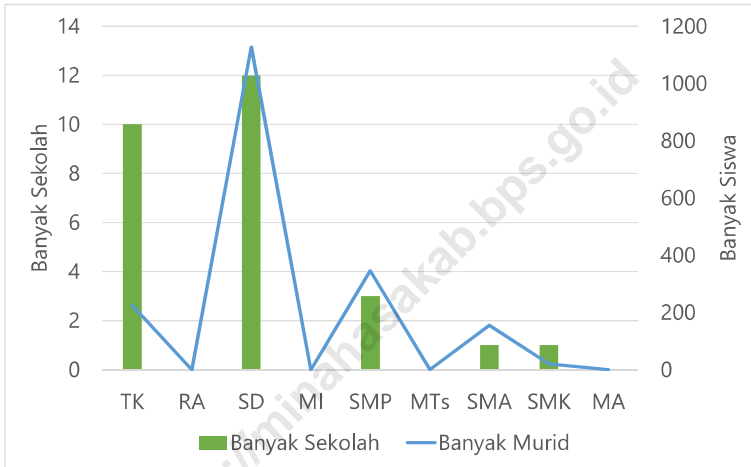
*of events caused by nature, including earthquakes, tsunamis, volcanic eruptions, floods, flash floods, droughts, hurricanes and landslides.*

7. *Mitigation is a series of efforts to reduce disaster risk, both through physical development as well as awareness and capacity building to deal with disaster threats.*

<https://minahasakab.bps.go.id/>

**Gambar 4.1**  
**Figures**

**Jumlah Sekolah dan Murid Menurut Tingkat Pendidikan di Kecamatan Tondano Selatan, 2022/2023**  
**Number of School and Student By Level of Education in Tondano Selatan Subdistrict, 2022/2023**



Sumber/Source : Kementerian Pendidikan, Kebudayaan, Riset, dan Teknologi, Sistem Data Pokok Pendidikan, data semester ganjil laporan sampai dengan 30 November 2022/Ministry of Education, Culture, Research, and Technology, Basic Education Data System, odd semester report data up to 30 November 2022  
Kementerian Agama, EMIS, data semester ganjil laporan sampai dengan 17 Februari 2022/ Ministry of Religious Affairs, EMIS, odd semester report data up to 17 February 2022

#### 4.1 PENDIDIKAN EDUCATION

**Tabel 4.1.1** Banyaknya Desa<sup>1</sup>/Kelurahan yang Memiliki Fasilitas Sekolah Menurut Tingkat Pendidikan di Kecamatan Tondano Selatan, 2022  
**Number of Villages<sup>1</sup>/Kelurahan Having Educational Facilities by Educational Level in Tondano Selatan Subdistrict, 2022**

Tingkat Pendidikan Educational Level	2022
(1)	(4)
Sekolah Dasar (SD) Primary School	7
Madrasah Ibtidaiyah (MI) Madrasah Ibtidaiyah	-
Sekolah Menengah Pertama (SMP) Junior High School	3
Madrasah Tsanawiyah (MTs) Madrasah Tsanawiyah (MTs)	-
Sekolah Menengah Atas (SMA) Senior High School	1
Sekolah Menengah Kejuruan (SMK) Vocational High School	1
Madrasah Aliyah (MA) Madrasah Aliyah	-
Akademi/Perguruan Tinggi Academy/University	-

Catatan/Note: <sup>1</sup> Desa pada tabel ini termasuk Unit Permukiman Transmigrasi (UPT) yang masih dibina oleh kementerian terkait/  
Villages in this table include Transmigration Settlement Unit which is still fostered by the relevant ministries.

Sumber/Source: BPS, Pendataan Potensi Desa (Podes) 2021/BPS-Statistics Indonesia, Village Potential Data Collecting 2021

**Tabel 4.1.2**  
**Table**

**Jumlah Sekolah Menurut Tingkat Pendidikan di Kecamatan Tondano Selatan, 2021/2022 dan 2022/2023**  
**Number of Schools by Educational Level in Tondano Selatan Subdistrict, 2021/2022 and 2022/2023**

Tingkat Pendidikan Educational Level	Negeri/Public		Swasta/Private		Jumlah/Total	
	2021/2022	2022/2023	2021/2022	2022/2023	2021/2022	2022/2023
(1)	(2)	(3)	(4)	(5)	(6)	(7)
Taman Kanak-Kanak (TK) <sup>1</sup> /Kindergarten <sup>1</sup>	-	-	10	10	10	10
Raudatul Athfal (RA) <sup>2</sup> Raudatul Athfal (RA) <sup>2</sup>	-	-	-	-	-	-
Sekolah Dasar (SD) <sup>1</sup> Elementary Schools <sup>1</sup>	6	6	6	6	12	12
Madrasah Ibtidaiyah (MI) <sup>2</sup> /Madrasah Ibtidaiyah (MI) <sup>2</sup>	-	-	-	-	-	-
Sekolah Menengah Pertama (SMP) <sup>1</sup> /Junior High Schools <sup>1</sup>	2	2	1	1	3	3
Madrasah Tsanawiyah (MTs) <sup>2</sup> /Madrasah Tsanawiyah (MTs) <sup>2</sup>	-	-	-	-	-	-
Sekolah Menengah Atas (SMA) <sup>1</sup> /Senior High Schools <sup>1</sup>	1	1	-	-	1	1
Sekolah Menengah Kejuruan (SMK) <sup>1</sup> Vocational High Schools <sup>1</sup>	-	-	1	1	1	1
Madrasah Aliyah (MA) <sup>2</sup> Madrasah Aliyah (MA) <sup>2</sup>	-	-	-	-	-	-

Catatan/Note: <sup>3</sup> Seluruh Raudatul Athfal (RA) berstatus swasta/All Raudatul Athfal (RA) are private  
Data peserta didik Madrasah tahun ajaran 2021/2022 tidak tersedia/Data of Islamic School Pupils 2021/2022 is not available

Sumber/Source: <sup>1</sup> Kementerian Pendidikan, Kebudayaan, Riset, dan Teknologi, Sistem Data Pokok Pendidikan, data semester ganjil laporan sampai dengan 30 November 2022/Ministry of Education, Culture, Research, and Technology, Basic Education Data System, odd semester report data up to 30 November 2022

<sup>2</sup> Kementerian Agama, EMIS, data semester ganjil laporan sampai dengan 17 Februari 2022/Ministry of Religious Affairs, EMIS, odd semester report data up to 17 February 2022

**Tabel** 4.1.3  
**Table**

**Jumlah Guru Menurut Tingkat Pendidikan di Kecamatan Tondano Selatan, 2021/2022 dan 2022/2023**  
**Number of Teachers by Educational Level in Tondano Selatan Subdistrict, 2021/2022 and 2022/2023**

Tingkat Pendidikan Educational Level	Negeri/Public		Swasta/Private		Jumlah/Total	
	2021/2022	2022/2023	2021/2022	2022/2023	2021/2022	2022/2023
(1)	(2)	(3)	(4)	(5)	(6)	(7)
Taman Kanak-Kanak (TK) <sup>1</sup> /Kindergarten <sup>1</sup>	-	-	14	15	14	15
Raudatul Athfal (RA) <sup>2</sup> Raudatul Athfal (RA) <sup>2</sup>	-	-	-	-	-	-
Sekolah Dasar (SD) <sup>1,3</sup> Elementary Schools <sup>1,3</sup>	48	50	37	36	85	86
Madrasah Ibtidaiyah (MI) <sup>2</sup> /Madrasah Ibtidaiyah (MI) <sup>2</sup>	-	-	-	-	-	-
Sekolah Menengah Pertama (SMP) <sup>1,3</sup> / Junior High Schools <sup>1,3</sup>	27	26	5	5	32	31
Madrasah Tsanawiyah (MTs) <sup>2</sup> /Madrasah Tsanawiyah (MTs) <sup>2</sup>	-	-	-	-	-	-
Sekolah Menengah Atas (SMA) <sup>1,3</sup> / Senior High Schools <sup>1,3</sup>	23	22	-	-	23	22
Sekolah Menengah Kejuruan (SMK) <sup>1,3,4</sup> Vocational High Schools <sup>1,3,4</sup>	-	-	6	3	6	3
Madrasah Aliyah (MA) <sup>2</sup> Madrasah Aliyah (MA) <sup>2</sup>	-	-	-	-	-	-

Catatan/Note: <sup>3</sup> Jumlah guru termasuk kepala sekolah dan guru/The total of teachers including headmaster and teacher.

<sup>4</sup> Guru yang mengajar di dua sekolah atau lebih dihitung di masing-masing sekolah/Teacher who taught in two schools or more counted in every school.

Data peserta didik Madrasah tahun ajaran 2021/2022 tidak tersedia/Data of Islamic School Pupils 2021/2022 is not available

Sumber/Source: <sup>1</sup> Kementerian Pendidikan, Kebudayaan, Riset, dan Teknologi, Sistem Data Pokok Pendidikan, data semester ganjil laporan sampai dengan 30 November 2022/Ministry of Education, Culture, Research, and Technology, Basic Education Data System, odd semester report data up to 30 November 2022

<sup>2</sup> Kementerian Agama, EMIS, data semester ganjil laporan sampai dengan 17 Februari 2022/Ministry of Religious Affairs, EMIS, odd semester report data up to 17 February 2022

**Tabel**  
**4.1.4**  
**Table**

**Jumlah Murid Menurut Tingkat Pendidikan di Kecamatan Tondano Selatan, 2021/2022 dan 2022/2023**  
**Number of Pupils by Educational Level in Tondano Selatan Subdistrict, 2021/2022 and 2022/2023**

Tingkat Pendidikan Educational Level	Negeri/Public		Swasta/Private		Jumlah/Total	
	2021/2022	2022/2023	2021/2022	2022/2023	2021/2022	2022/2023
(1)	(2)	(3)	(4)	(5)	(6)	(7)
Taman Kanak-Kanak (TK) <sup>1</sup> /Kindergarten <sup>1</sup>	-	-	208	225	208	225
Raudatul Athfal (RA) <sup>2</sup> Raudatul Athfal (RA) <sup>2</sup>	-	-	-	-	-	-
Sekolah Dasar (SD) <sup>1</sup> Elementary Schools <sup>1</sup>	669	658	537	469	1 206	1 127
Madrasah Ibtidaiyah (MI) <sup>2</sup> /Madrasah Ibtidaiyah (MI) <sup>2</sup>	-	-	-	-	-	-
Sekolah Menengah Pertama (SMP) <sup>1</sup> / Junior High Schools <sup>1</sup>	357	330	17	16	374	346
Madrasah Tsanawiyah (MTs) <sup>2</sup> /Madrasah Tsanawiyah (MTs) <sup>2</sup>	-	-	-	-	-	-
Sekolah Menengah Atas (SMA) <sup>1</sup> /Senior High Schools <sup>1</sup>	135	155	-	-	135	155
Sekolah Menengah Kejuruan (SMK) <sup>1</sup> Vocational High Schools <sup>1</sup>	-	-	18	20	18	20
Madrasah Aliyah (MA) <sup>2</sup> Madrasah Aliyah (MA) <sup>2</sup>	-	-	-	-	-	-

Catatan/Note: Data peserta didik Madrasah tahun ajaran 2021/2022 tidak tersedia/Data of Islamic School Pupils 2021/2022 is not available

Sumber/Source: <sup>1</sup> Kementerian Pendidikan, Kebudayaan, Riset, dan Teknologi, Sistem Data Pokok Pendidikan, data semester ganjil laporan sampai dengan 30 November 2022/Ministry of Education, Culture, Research, and Technology, Basic Education Data System, odd semester report data up to 30 November 2022

<sup>2</sup> Kementerian Agama, EMIS, data semester ganjil laporan sampai dengan 17 Februari 2022/Ministry of Religious Affairs, EMIS, odd semester report data up to 17 February 2022

## 4.2 KESEHATAN HEALTH

**Tabel 4.2.1** Banyaknya Desa<sup>1</sup>/Kelurahan yang Memiliki Sarana Kesehatan Menurut Jenis Sarana Kesehatan di Kecamatan Tondano Selatan, 2022  
*Number of Villages<sup>1</sup>/Kelurahan Health Facilities by Type of Health Facilities in Tondano Selatan Subdistrict, 2022*

Jenis Sarana Kesehatan <i>Type of Health Facilities</i>	2022
(1)	(4)
Rumah Sakit <i>Hospital</i>	-
Rumah Sakit Bersalin <i>Maternity Hospital</i>	-
Poliklinik/Balai Pengobatan <i>Polyclinic</i>	-
Puskesmas Rawat Inap <i>Public Health Center with Inpatient Care</i>	-
Puskesmas Tanpa Rawat Inap <i>Public Health Center without Inpatient Care</i>	1
Apotek <i>Pharmacy</i>	3

Catatan/Note: ...

Sumber/Source: BPS, Pendataan Potensi Desa (Podes) 2021/BPS-Statistics Indonesia, Village Potential Data Collecting 2021



**Bab** 5  
*Chapter*



**Pertanian**  
*Agriculture*

<https://minahasakab.bps.go.id>







## PENJELASAN TEKNIS

1. Tanaman sayuran semusim adalah tanaman sumber vitamin, garam mineral dan lain-lain yang dikonsumsi dari bagian tanaman yang berupa daun, bunga, buah, dan umbinya, yang berumur kurang dari satu tahun.
2. Tanaman buah-buahan semusim adalah tanaman sumber vitamin, garam mineral, dan lain-lain yang dikonsumsi dari bagian tanaman yang berupa buah, berumur kurang dari satu tahun, tidak berbentuk pohon/rumpun tetapi menjalar dan berbatang lunak.
3. Tanaman sayuran tahunan adalah tanaman sumber vitamin, garam mineral, dan lain-lain yang dikonsumsi dari bagian tanaman yang berupa daun dan atau buah yang berumur lebih dari satu tahun.
4. Tanaman buah-buahan tahunan adalah tanaman sumber vitamin, garam mineral, dan lain-lain yang dikonsumsi dari bagian tanaman yang berupa buah dan merupakan tanaman tahunan.
5. Tanaman biofarmaka adalah tanaman yang bermanfaat untuk obat-obatan, kosmetik, dan kesehatan yang dikonsumsi atau digunakan dari bagian-bagian tanaman seperti daun, batang, buah, umbi (rimpang) ataupun akar.
6. Tanaman hias adalah tanaman yang mempunyai nilai keindahan

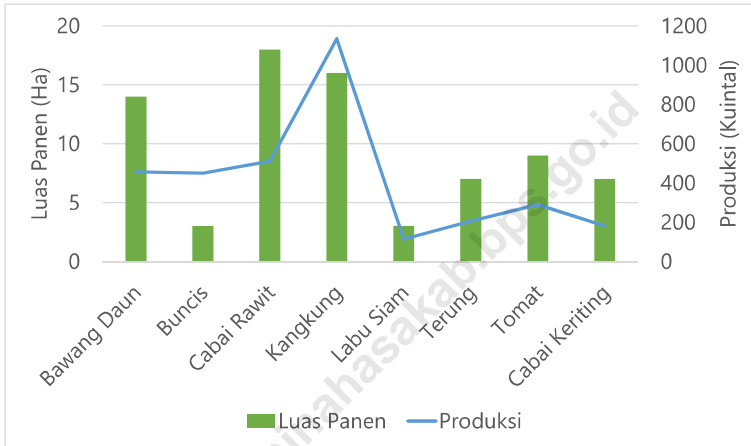
## TECHNICAL NOTES

1. *Seasonal vegetable plants are plants which are the sources of vitamin, mineral salt, etc., consumed from the part of the plant in the form of leaf, flower, fruit, and root with the age of less than one year.*
2. *Seasonal fruit plants are plants which are the sources of vitamin, mineral salt, etc., consumed from the part of the plant in the form of fruits. These plants are creeps with the age of less than one year.*
3. *Annual vegetable plants are plants which are the sources of vitamin, contained mineral salt, etc., consumed from the part of the plant in the form of leaf and or fruit with the age of more than one year.*
4. *Annual fruit plants are plants which are the sources of vitamin, contained mineral salt, etc, consumed from the part of plant in the form of fruit and more than one year of age.*
5. *Medicinal plants are plants which are useful for medicine, cosmetic, and health which is consumed or used from part of the plant such as leaf, flower, fruit, tuber, and root.*
6. *Ornamental plants are plants which have a beauty value, either in shape, colour of leaf or crown of*

- baik bentuk, warna daun, tajuk maupun bunganya, sering digunakan untuk penghias pekarangan dan lain sebagainya.
7. Luas panen tanaman hortikultura adalah luas tanaman sayuran, buah-buahan, biofarmaka, dan tanaman hias yang diambil hasilnya/dipanen pada periode pelaporan.
  8. Luas panen untuk tanaman sayuran adalah luas tanaman yang dipanen sekaligus/habis/dibongkar dan luas tanaman yang dipanen berkali-kali (lebih dari satu kali)/belum habis.
  9. Produksi hortikultura adalah hasil menurut bentuk produk dari setiap tanaman sayuran, buah-buahan, biofarmaka dan tanaman hias yang diambil berdasarkan luas yang dipanen/tanaman yang menghasilkan pada bulan/triwulan laporan.
- flower, and they are often used as a yard decorator and etc..*
7. *Harvested area of horticulture is area which vegetable, fruit, medicinal and ornamental plant of crop harvested during the period of report.*
  8. *Harvested area of vegetables is area of entirely plant harvested/ demolished and plant harvested several times/undemolished.*
  9. *Horticulture productions is the standard production quantity form of vegetable, fruit, medicinal and ornamental plant based on harvested area/the number of production plants reported monthly/quarterly.*

**Gambar 5.1**  
**Figures**

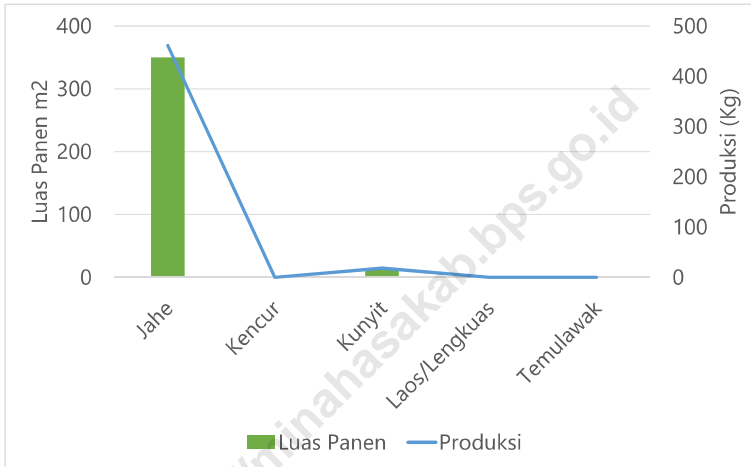
**Luas Panen dan Produksi Tanaman Sayuran dan Buah-Buahan Semusim Kecamatan Tondano Selatan, 2022**  
**Harvested Area and Production of Seasonal Vegetable and Fruit in Tondano Selatan Subdistrict, 2022**



Sumber/Source : BPS, Statistik Pertanian Hortikultura SPH-SBS/BPS-Statistics Indonesia, Agricultural Statistic for Horticulture SPH-SBS

**Gambar** 5.2  
**Figures**

**Luas Panen dan Produksi Tanaman Biofarmaka Kecamatan Tondano Selatan, 2022**  
**Harvested Area and Production of Medicinal Vegetable and Fruit in Tondano Selatan Subdistrict, 2022**



Sumber/Source : BPS, Statistik Pertanian Hortikultura SPH-SBS/BPS-Statistics Indonesia, Agricultural Statistic for Horticulture SPH-SBS

**Tabel** 5.1  
**Table**

**Luas Panen Tanaman Sayuran dan Buah-buahan Semusim Menurut Jenis Tanaman di Kecamatan Tondano Selatan (ha), 2022**  
**Harvested Area of Seasonal Vegetables and Fruits by Kind of Plant in Tondano Selatan Subdistrict (ha), 2022**

Jenis Tanaman <i>Kind of Plants</i>	2022
(1)	(5)
<b>Sayuran/Vegetables:</b>	
Bawang Daun/ <i>Scallion</i>	14
Buncis/ <i>String Bean</i>	3
Cabai Rawit/ <i>Chili/Cayenne Pepper</i>	18
Kangkung/ <i>Water Spinach</i>	16
Labu Siam/ <i>Chayote</i>	3
Terung/ <i>Eggplant</i>	7
Tomat/ <i>Tomato</i>	9
Cabai Keriting/ <i>Chili/Curly Chili</i>	7

Catatan/Note: Cabai besar mencakup cabai keriting/*Chili/Big chili includes curly chillies*

Sumber/Source: BPS, Statistik Pertanian Hortikultura SPH-SBS/BPS-Statistics Indonesia, Agricultural Statistic for Horticulture SPH-SBS

**Tabel** 5.2  
**Table**

**Produksi Tanaman Sayuran dan Buah-buahan Semusim Menurut Jenis Tanaman di Kecamatan Tondano Selatan (kuintal), 2022**  
**Production of Seasonal Vegetables and Fruits by Kind of Plant in Tondano Selatan Subdistrict (quintal), 2022**

Jenis Tanaman <i>Kind of Plants</i>	2022
(1)	(5)
<b>Sayuran/Vegetables:</b>	
Bawang Daun/ <i>Scallion</i>	456
Buncis/ <i>String Bean</i>	450
Cabai Rawit/ <i>Chili/Cayenne Pepper</i>	510
Kangkung/ <i>Water Spinach</i>	1 135
Labu Siam/ <i>Chayote</i>	114
Terung/ <i>Eggplant</i>	205
Tomat/ <i>Tomato</i>	290
Cabai Keriting/ <i>Chili/Curly Chili</i>	180

Catatan/Note: Cabai besar mencakup cabai keriting/*Big chili includes curly chilies*

Sumber/Source: BPS, Statistik Pertanian Hortikultura SPH-SBS/BPS-Statistics Indonesia, Agricultural Statistic for Horticulture SPH-SBS

**Tabel** 5.3  
**Table**

**Luas Panen Tanaman Biofarmaka Menurut Jenis Tanaman di Kecamatan Tondano Selatan (m<sup>2</sup>), 2022**  
*Harvested Area of Medicinal Plants by Kind of Plant in Tondano Selatan Subdistrict (m<sup>2</sup>), 2022*

Jenis Tanaman <i>Kind of Plants</i>	2022
(1)	(5)
Jahe/ <i>Ginger</i>	350
Kencur/ <i>East Indian Galangal</i>	-
Kunyit/ <i>Turmeric</i>	13
Laos/ <i>Lengkuas/Galanga</i>	-
Temulawak/ <i>Java Turmeric</i>	-

Catatan/Note: ...

Sumber/Source: BPS, Statistik Pertanian Hortikultura SPH-TBF/BPS-Statistics Indonesia, Agricultural Statistic for Horticulture SPH-TBF



**Tabel** 5.4  
**Table**

**Produksi Tanaman Biofarmaka Menurut Jenis Tanaman di Kecamatan Tondano Selatan (kg), 2022**  
**Production of Medicinal Plants by Kind of Plant in Tondano Selatan Subdistrict (kg), 2022**

Jenis Tanaman <i>Kind of Plants</i>	2022
(1)	(5)
Jahe/ <i>Ginger</i>	461
Kencur/ <i>East Indian Galangal</i>	-
Kunyit/ <i>Turmeric</i>	18
Laos/ <i>Lengkuas/Galangal</i>	-
Temulawak/ <i>Java Turmeric</i>	-

Catatan/Note: ...

Sumber/Source: BPS, Statistik Pertanian Hortikultura SPH-TBF/BPS-Statistics Indonesia, Agricultural Statistic for Horticulture SPH-TBF

**Tabel** 5.5  
**Table**

**Luas Panen Tanaman Hias Menurut Jenis Tanaman di  
Kecamatan Tondano Selatan (m<sup>2</sup>), 2022**  
*Harvested Area of Ornamental Plants by Kind of Plant in  
Tondano Selatan Subdistrict (m<sup>2</sup>), 2022*

<b>Jenis Tanaman</b> <i>Kind of Plants</i>	<b>2022</b>
(1)	(5)
Anthurium Bunga/ <i>Flamingo Lily Flower</i>	2
Sri Rejeki/ <i>Aglaonema</i>	1
Anggrek Potong/ <i>Cut Orchid</i>	7
Sedap Malam/ <i>Tuberose</i>	-
Mawar/ <i>Rose</i>	-

Catatan/Note: ...

Sumber/Source: BPS, Statistik Pertanian Hortikultura SPH-TH/BPS-Statistics Indonesia, *Agricultural Statistik for Horticulture SPH-TH*

**Tabel** 5.6  
**Table**

**Produksi Tanaman Hias Menurut Jenis Tanaman di Kecamatan Tondano Selatan (tangkai), 2022**  
**Production of Ornamental Plants by Kind of Plant n Tondano Selatan Subdistrict (stalks), 2022**

Jenis Tanaman Kind of Plants	2022
(1)	(5)
Anthurium Bunga/ Flamingo Lily Flower	4
Sri Rejeki/Aglaonema	1
Anggrek Potong/Cut Orchid	11
Sedap Malam/Tuberose	-
Mawar/ Rose	-

Catatan/Note: ...

Sumber/Source: BPS, Statistik Pertanian Hortikultura SPH-TH/BPS-Statistics Indonesia, Agricultural Statistik for Horticulture SPH-TH

**Tabel** 5.7  
**Table**

**Produksi Buah-Buahan dan Sayuran Tahunan Menurut Jenis Tanaman di Kecamatan Tondano Selatan (kuintal), 2022**

***Production of Annual Fruits and Vegetables by Kind of Plant in Tondano Selatan Subdistrict (quintal), 2022***

Jenis Tanaman <i>Kind of Plants</i>	2022
(1)	(5)
<b>Buah–Buahan/Fruits:</b>	
Alpukat/ <i>Avocado</i>	168
Duku/Langsar/Kokosan/ <i>Duku</i>	432
Durian/ <i>Durian</i>	7 447
Jeruk Siam/Kepron/ <i>Orange/Tangerine</i>	1 454
Mangga/ <i>Mango</i>	76
Manggis/ <i>Mangosten</i>	270
Nangka/Cempedak/ <i>Jackfruit</i>	263
Nenas/ <i>Pineapple</i>	65
Pepaya/ <i>Papaya</i>	234
Pisang/ <i>Banana</i>	2 100
Rambutan/ <i>Rambutan</i>	61
Sirsak/ <i>Soursop</i>	314

Catatan/Note: ...

Sumber/Source: BPS, Statistik Pertanian Hortikultura SPH-BST/BPS-Statistics Indonesia, Agricultural Statistic for Horticulture SPH-BST



**ST 2023**  
**SENSUS PERTANIAN**

**BerAKHLAK**  
Berorientasi Pelayanan Akuntabel Kompeten  
Harmonis Loyal Adaptif Kolaboratif

# DATA

## MENCERDASKAN BANGSA

*Enlighten The Nation*



**BADAN PUSAT STATISTIK  
KABUPATEN MINAHASA  
BPS-STATISTICS OF  
MINAHASA REGENCY**

Jl. Dotulolong Lasut, Tondano Timur, 95612  
Telp.: (0431) 321155 Homepage: <http://minahasakab.bps.go.id>  
E-mail: [bps7102@bps.go.id](mailto:bps7102@bps.go.id)